Sandsammlung – Übersicht aller Fundorte

297 Proben



Kartengrundlage: © OpenStreetMap-Mitwirkende (openstreetmap.org/copyright)

1 Clearwater

Strand · Vereinigte Staaten · Amerika



Id	1
Nummer	1
Fundort	**Clearwater**
Jahr / Datum	01.03.1993
Ursprung	Strand
Region	Golf vom Mexico
Land	Vereinigte Staaten
Kontinent	Amerika

Restmenge	200
Sammler	–
Ort	Clearwater Beach, Clearwater, FL, Vereinigte Staaten
Ortsansicht	–
Sandansicht (Makro)	–
Sandansicht (Mikro)	–

OpenStreetMap **Karte in OpenStreetMap öffnen ›**

www.openstreetmap.org/?mlat=27.97747&mlon=-82.82793#map=13/27.97747/-82.82793

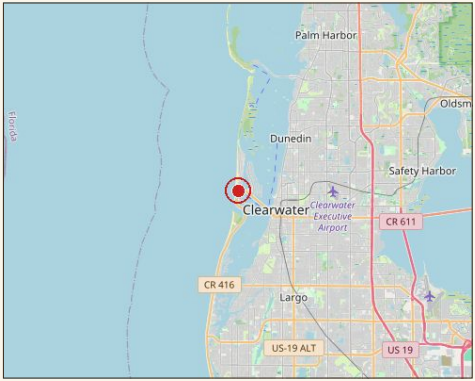



Koordinaten (ca.)

27.9775° N

82.8279° W

Karte: © OpenStreetMap-Mitwirkende

2 Miami Beach

Strand · Vereinigte Staaten · Amerika



Id	2
Nummer	2
Fundort	**Miami Beach**
Jahr / Datum	06.04.1993
Ursprung	Strand
Region	Atlantikküste
Land	Vereinigte Staaten
Kontinent	Amerika

Restmenge	30
Sammler	–
Ort	–
Ortsansicht	–
Sandansicht (Makro)	–
Sandansicht (Mikro)	–

OpenStreetMap

Karte in OpenStreetMap öffnen ›

www.openstreetmap.org/?mlat=25.79292&mlon=-80.1353#map=13/25.79292/-80.1353

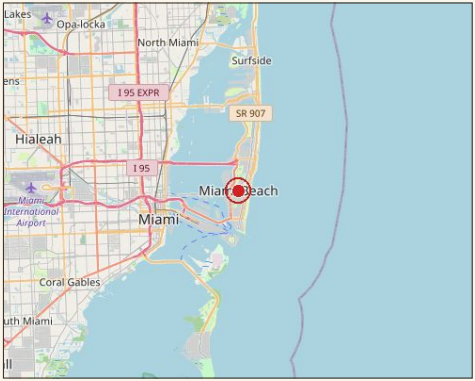



Koordinaten (ca.)

25.7929° N

80.1353° W

Karte: © OpenStreetMap-Mitwirkende

3 Alum Bay

Strand · England · Europa



Id	3
Nummer	3
Fundort	**Alum Bay**
Jahr / Datum	27.07.1995
Ursprung	Strand
Region	Isle of Wigth
Land	England
Kontinent	Europa

Restmenge	0
Sammler	–
Ort	–
Ortsansicht	–
Sandansicht (Makro)	–
Sandansicht (Mikro)	–

OpenStreetMap **Karte in OpenStreetMap öffnen ›**

www.openstreetmap.org/?mlat=50.66788&mlon=-1.56576#map=13/50.66788/-1.56576

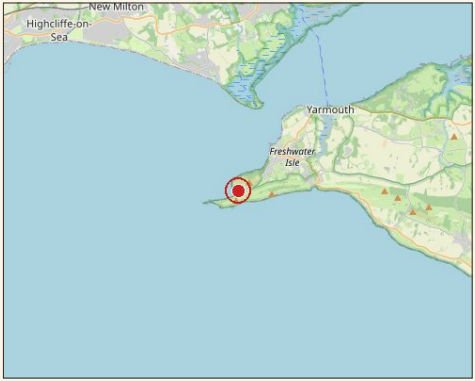



Koordinaten (ca.)

50.6679° N

1.5658° W

Karte: © OpenStreetMap-Mitwirkende

4 St Ives - Carlis Bay

Strand · England · Europa

Id	4
Nummer	4
Fundort	**St Ives - Carlis Bay**
Jahr / Datum	03.08.1995
Ursprung	Strand
Region	Cornwall
Land	England
Kontinent	Europa
Restmenge	5
Sammler	–
Ort	–
Ortsansicht	–
Sandansicht (Makro)	–
Sandansicht (Mikro)	–

OpenStreetMap **Karte in OpenStreetMap öffnen ›**

www.openstreetmap.org/?mlat=50.19679&mlon=-5.46463#map=13/50.19679/-5.46463





Koordinaten (ca.)

50.1968° N

5.4646° W

Karte: © OpenStreetMap-Mitwirkende

5 Porthmouth - Seaside

Strand · England · Europa

Id	5
Nummer	5
Fundort	**Porthmouth - Seaside**
Jahr / Datum	25.07.1995
Ursprung	Strand
Region	Hempshire
Land	England
Kontinent	Europa
Restmenge	20
Sammler	–
Ort	–
Ortsansicht	–
Sandansicht (Makro)	–
Sandansicht (Mikro)	–

OpenStreetMap **Karte in OpenStreetMap öffnen ›**

www.openstreetmap.org/?mlat=50.78888&mlon=-1.08866#map=13/50.78888/-1.08866

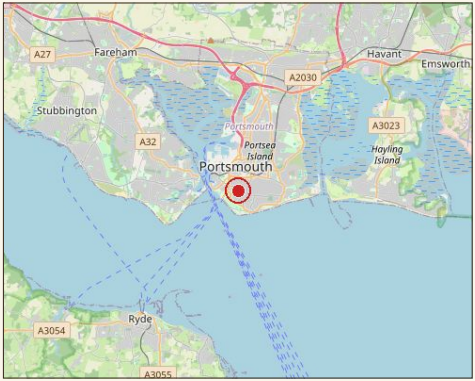



Koordinaten (ca.)

50.7889° N

1.0887° W

Karte: © OpenStreetMap-Mitwirkende

6 Crantock Bay

Strand · England · Europa

Id	6
Nummer	6
Fundort	**Crantock Bay**
Jahr / Datum	04.08.1995
Ursprung	Strand
Region	Cornwall
Land	England
Kontinent	Europa
Restmenge	20
Sammler	–
Ort	–
Ortsansicht	–
Sandansicht (Makro)	–
Sandansicht (Mikro)	–

OpenStreetMap **Karte in OpenStreetMap öffnen ›**

www.openstreetmap.org/?mlat=50.40728&mlon=-5.12234#map=13/50.40728/-5.12234





Koordinaten (ca.)

50.4073° N

5.1223° W

Karte: © OpenStreetMap-Mitwirkende

7 Borkum - Nordstrand

Strand · Deutschland · Europa

Id	7
Nummer	7
Fundort	**Borkum - Nordstrand**
Jahr / Datum	03.01.1995
Ursprung	Strand
Region	Ostfriesland
Land	Deutschland
Kontinent	Europa
Restmenge	250
Sammler	–
Ort	–
Ortsansicht	–
Sandansicht (Makro)	–
Sandansicht (Mikro)	–

OpenStreetMap **Karte in OpenStreetMap öffnen ›**

www.openstreetmap.org/?mlat=53.58886&mlon=6.65675#map=13/53.58886/6.65675

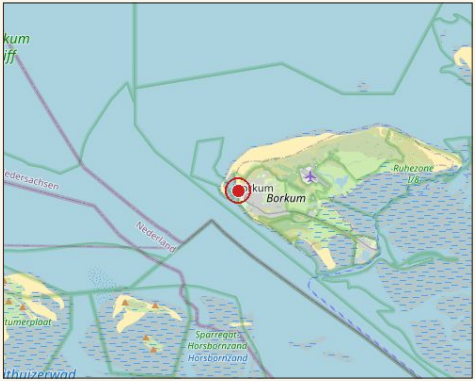



Koordinaten (ca.)

53.5889° N

6.6567° O

Karte: © OpenStreetMap-Mitwirkende

8 Loch Muick

See · Schottland · Europa

Id	8
Nummer	8
Fundort	**Loch Muick**
Jahr / Datum	03.07.1994
Ursprung	See
Region	Deeside
Land	Schottland
Kontinent	Europa
Restmenge	100
Sammler	–
Ort	–
Ortsansicht	–
Sandansicht (Makro)	–
Sandansicht (Mikro)	–

OpenStreetMap **Karte in OpenStreetMap öffnen ›**

www.openstreetmap.org/?mlat=56.93396&mlon=-3.16505#map=13/56.93396/-3.16505

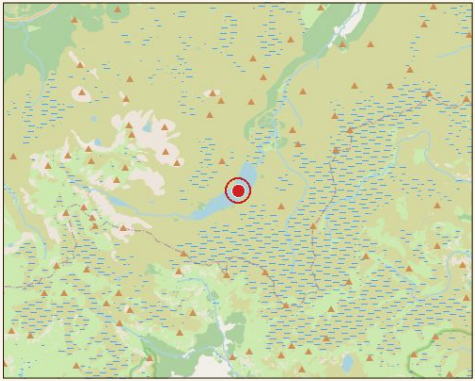



Koordinaten (ca.)

56.9340° N

3.1651° W

Karte: © OpenStreetMap-Mitwirkende

9 Montrose

Strand · Schottland · Europa

Id	9
Nummer	9
Fundort	**Montrose**
Jahr / Datum	30.06.1994
Ursprung	Strand
Region	Ostküste
Land	Schottland
Kontinent	Europa
Restmenge	100
Sammler	–
Ort	–
Ortsansicht	–
Sandansicht (Makro)	–
Sandansicht (Mikro)	–

OpenStreetMap **Karte in OpenStreetMap öffnen ›**

www.openstreetmap.org/?mlat=56.71143&mlon=-2.46815#map=13/56.71143/-2.46815





Koordinaten (ca.)

56.7114° N

2.4682° W

Karte: © OpenStreetMap-Mitwirkende

10 Gairloch

Strand · Schottland · Europa

Id	10
Nummer	10
Fundort	**Gairloch**
Jahr / Datum	07.07.1994
Ursprung	Strand
Region	Highlands
Land	Schottland
Kontinent	Europa
Restmenge	150
Sammler	–
Ort	–
Ortsansicht	–
Sandansicht (Makro)	–
Sandansicht (Mikro)	–

OpenStreetMap **Karte in OpenStreetMap öffnen ›**

www.openstreetmap.org/?mlat=57.72801&mlon=-5.69034#map=13/57.72801/-5.69034

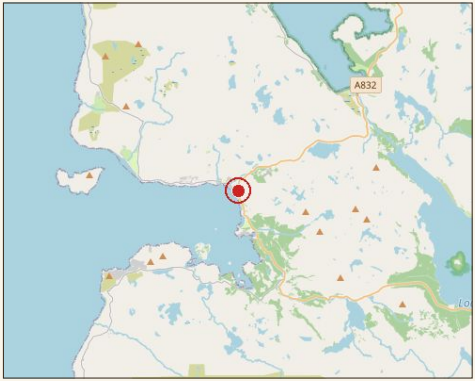



Koordinaten (ca.)

57.7280° N

5.6903° W

Karte: © OpenStreetMap-Mitwirkende

11 Fanø Bad

Strand · Dänemark · Europa

Id	11
Nummer	11
Fundort	**Fanø Bad**
Jahr / Datum	08.10.1994
Ursprung	Strand
Region	Insel Fanø
Land	Dänemark
Kontinent	Europa
Restmenge	150
Sammler	–
Ort	–
Ortsansicht	–
Sandansicht (Makro)	–
Sandansicht (Mikro)	–

OpenStreetMap **Karte in OpenStreetMap öffnen ›**

www.openstreetmap.org/?mlat=55.43412&mlon=8.36571#map=13/55.43412/8.36571

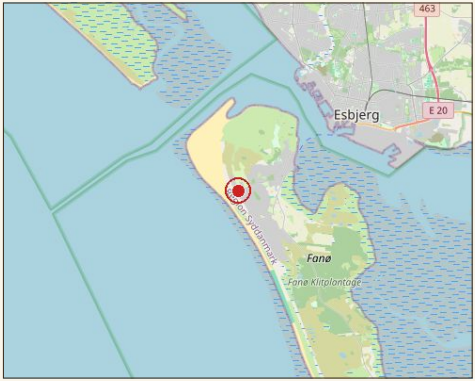



Koordinaten (ca.)

55.4341° N

8.3657° O

Karte: © OpenStreetMap-Mitwirkende

12 Juist

Strand · Deutschland · Europa

Id	12
Nummer	12
Fundort	**Juist**
Jahr / Datum	12.10.1993
Ursprung	Strand
Region	Ostfriesland
Land	Deutschland
Kontinent	Europa
Restmenge	150
Sammler	–
Ort	–
Ortsansicht	–
Sandansicht (Makro)	–
Sandansicht (Mikro)	–

OpenStreetMap **Karte in OpenStreetMap öffnen ›**

www.openstreetmap.org/?mlat=53.67845&mlon=6.99561#map=13/53.67845/6.99561





Koordinaten (ca.)

53.6784° N

6.9956° O

Karte: © OpenStreetMap-Mitwirkende

13 Liszards Point

Strand · England · Europa

Id	13
Nummer	13
Fundort	**Liszards Point**
Jahr / Datum	04.08.1995
Ursprung	Strand
Region	Cornwall
Land	England
Kontinent	Europa
Restmenge	10
Sammler	–
Ort	–
Ortsansicht	–
Sandansicht (Makro)	–
Sandansicht (Mikro)	–

OpenStreetMap **Karte in OpenStreetMap öffnen ›**

www.openstreetmap.org/?mlat=49.95888&mlon=-5.20638#map=13/49.95888/-5.20638

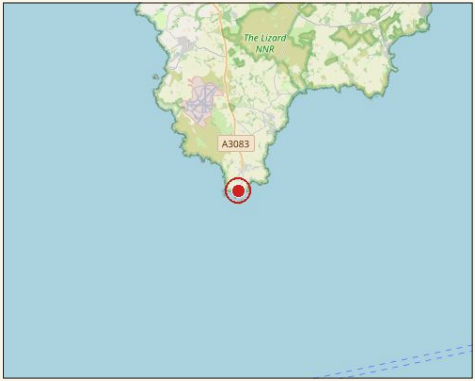



Koordinaten (ca.)

49.9589° N

5.2064° W

Karte: © OpenStreetMap-Mitwirkende

14 Lanzarote

Strand · Spanien · Afrika

Id	14
Nummer	14
Fundort	**Lanzarote**
Jahr / Datum	25.01.1996
Ursprung	Strand
Region	Kanarische Inseln
Land	Spanien
Kontinent	Afrika
Restmenge	0
Sammler	–
Ort	–
Ortsansicht	–
Sandansicht (Makro)	–
Sandansicht (Mikro)	–

OpenStreetMap **Karte in OpenStreetMap öffnen ›**

www.openstreetmap.org/?mlat=29.03971&mlon=-13.63629#map=13/29.03971/-13.63629





Koordinaten
(Region, ungefähr)

29.0397° N

13.6363° W

Karte: © OpenStreetMap-Mitwirkende

15 La Linea

Strand · Spanien · Europa

Id	15
Nummer	15
Fundort	**La Linea**
Jahr / Datum	04.04.1996
Ursprung	Strand
Region	Gibraltar
Land	Spanien
Kontinent	Europa
Restmenge	0
Sammler	K. D.
Ort	–
Ortsansicht	–
Sandansicht (Makro)	–
Sandansicht (Mikro)	–

OpenStreetMap **Karte in OpenStreetMap öffnen ›**

www.openstreetmap.org/?mlat=36.16779&mlon=-5.34824#map=13/36.16779/-5.34824

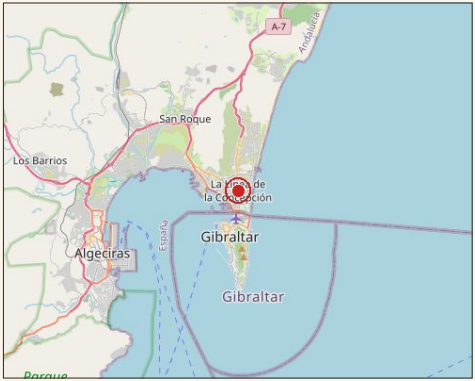



Koordinaten (ca.)

36.1678° N

5.3482° W

Karte: © OpenStreetMap-Mitwirkende

Malaga

Strand · Spanien · Europa

Id	16
Nummer	16
Fundort	**Malaga**
Jahr / Datum	05.04.1996
Ursprung	Strand
Region	Andalusien
Land	Spanien
Kontinent	Europa
Restmenge	0
Sammler	K. D.
Ort	–
Ortsansicht	–
Sandansicht (Makro)	–
Sandansicht (Mikro)	–

OpenStreetMap **Karte in OpenStreetMap öffnen ›**

www.openstreetmap.org/?mlat=36.76479&mlon=-4.4422#map=13/36.76479/-4.4422

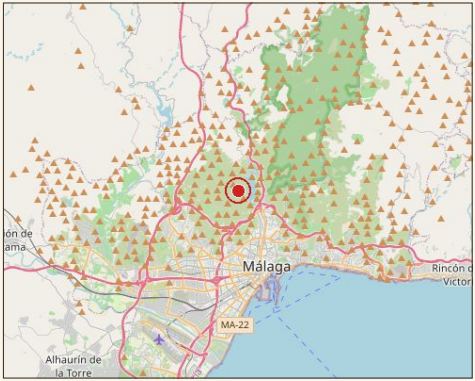



Koordinaten (ca.)

36.7648° N

4.4422° W

Karte: © OpenStreetMap-Mitwirkende

17 Senne

Inland · Deutschland · Europa

Id	17
Nummer	17
Fundort	**Senne**
Jahr / Datum	01.05.1996
Ursprung	Inland
Region	Nordrhein-Westfalen
Land	Deutschland
Kontinent	Europa
Restmenge	0
Sammler	–
Ort	–
Ortsansicht	–
Sandansicht (Makro)	–
Sandansicht (Mikro)	–

OpenStreetMap **Karte in OpenStreetMap öffnen ›**

www.openstreetmap.org/?mlat=51.96695&mlon=8.51398#map=13/51.96695/8.51398

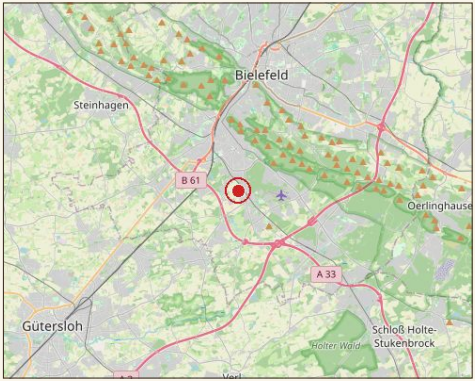



Koordinaten (ca.)

51.9669° N

8.5140° O

Karte: © OpenStreetMap-Mitwirkende

Houmt Souk

Strand · Tunesien · Afrika

Id	18
Nummer	18
Fundort	**Houmt Souk**
Jahr / Datum	03.05.1996
Ursprung	Strand
Region	Ile de Jerba
Land	Tunesien
Kontinent	Afrika
Restmenge	0
Sammler	K. G.
Ort	–
Ortsansicht	–
Sandansicht (Makro)	–
Sandansicht (Mikro)	–

OpenStreetMap **Karte in OpenStreetMap öffnen ›**

www.openstreetmap.org/?mlat=33.87992&mlon=10.86243#map=13/33.87992/10.86243





Koordinaten (ca.)

33.8799° N

10.8624° O

Karte: © OpenStreetMap-Mitwirkende

19 Brocken

Inland · Deutschland · Europa

Id	19
Nummer	19
Fundort	**Brocken**
Jahr / Datum	15.06.1996
Ursprung	Inland
Region	Harz
Land	Deutschland
Kontinent	Europa
Restmenge	0
Sammler	–
Ort	–
Ortsansicht	–
Sandansicht (Makro)	–
Sandansicht (Mikro)	–

OpenStreetMap **Karte in OpenStreetMap öffnen ›**

www.openstreetmap.org/?mlat=51.79913&mlon=10.61564#map=13/51.79913/10.61564

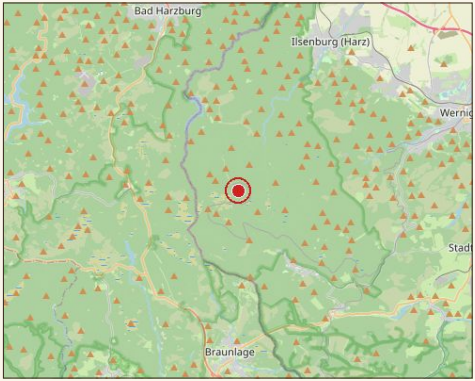



Koordinaten (ca.)

51.7991° N

10.6156° O

Karte: © OpenStreetMap-Mitwirkende

20 Møns Klint

Strand · Dänemark · Europa

Id	20
Nummer	20
Fundort	**Møns Klint**
Jahr / Datum	06.08.1996
Ursprung	Strand
Region	Insel Møn
Land	Dänemark
Kontinent	Europa
Restmenge	60
Sammler	–
Ort	–
Ortsansicht	–
Sandansicht (Makro)	–
Sandansicht (Mikro)	–

OpenStreetMap **Karte in OpenStreetMap öffnen ›**

www.openstreetmap.org/?mlat=54.967&mlon=12.54845#map=13/54.967/12.54845

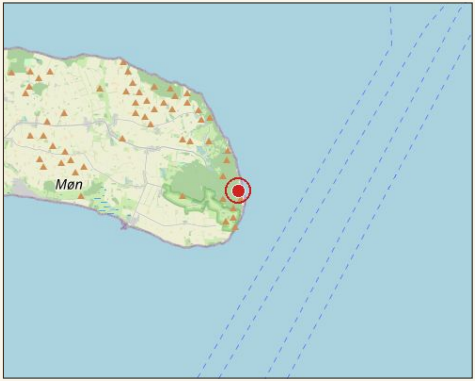



Koordinaten (ca.)

54.9670° N

12.5485° O

Karte: © OpenStreetMap-Mitwirkende

21 Klintholmhavn

Strand · Dänemark · Europa

Id	21
Nummer	21
Fundort	**Klintholmhavn**
Jahr / Datum	08.08.1996
Ursprung	Strand
Region	Insel Møn
Land	Dänemark
Kontinent	Europa
Restmenge	0
Sammler	–
Ort	–
Ortsansicht	–
Sandansicht (Makro)	–
Sandansicht (Mikro)	–

OpenStreetMap **Karte in OpenStreetMap öffnen ›**

www.openstreetmap.org/?mlat=54.95402&mlon=12.46909#map=13/54.95402/12.46909

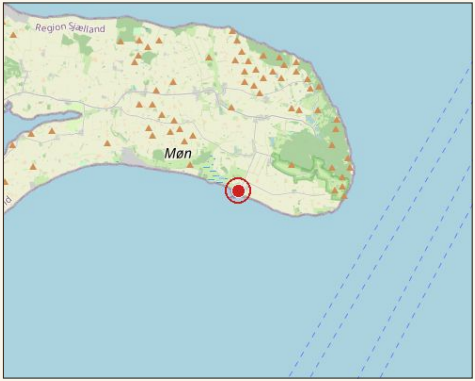



Koordinaten (ca.)

54.9540° N

12.4691° O

Karte: © OpenStreetMap-Mitwirkende

22 Canyonland Nat`l. Park

Hochplateau · Vereinigte Staaten · Amerika

Id	22
Nummer	22
Fundort	**Canyonland Nat`l. Park**
Jahr / Datum	01.07.1998
Ursprung	Hochplateau
Region	Utah
Land	Vereinigte Staaten
Kontinent	Amerika
Restmenge	10
Sammler	–
Ort	–
Ortsansicht	–
Sandansicht (Makro)	–
Sandansicht (Mikro)	–

OpenStreetMap **Karte in OpenStreetMap öffnen ›**

www.openstreetmap.org/?mlat=38.23326&mlon=-109.92066#map=13/38.23326/-109.92066

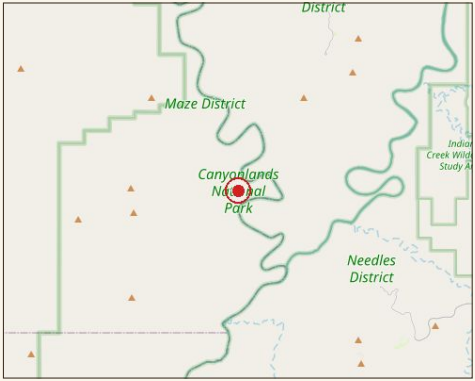



Koordinaten (ca.)

38.2333° N

109.9207° W

Karte: © OpenStreetMap-Mitwirkende

Arches Nat`l. Park

Hochplateau · Vereinigte Staaten · Amerika

Id	23
Nummer	23
Fundort	**Arches Nat`l. Park**
Jahr / Datum	30.06.1998
Ursprung	Hochplateau
Region	Utah
Land	Vereinigte Staaten
Kontinent	Amerika
Restmenge	30
Sammler	–
Ort	–
Ortsansicht	–
Sandansicht (Makro)	–
Sandansicht (Mikro)	–

OpenStreetMap **Karte in OpenStreetMap öffnen ›**

www.openstreetmap.org/?mlat=38.72653&mlon=-109.56305#map=13/38.72653/-109.56305

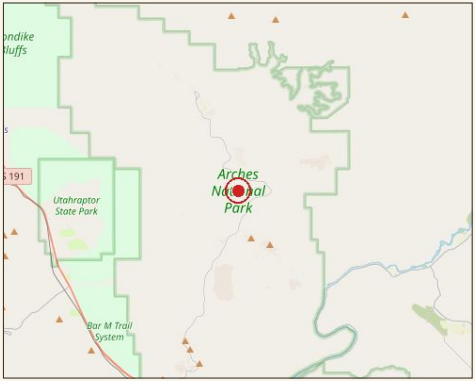



Koordinaten (ca.)

38.7265° N

109.5630° W

Karte: © OpenStreetMap-Mitwirkende

25 Monument Valley

Hochplateau · Vereinigte Staaten · Amerika

Id	24
Nummer	25
Fundort	**Monument Valley**
Jahr / Datum	02.07.1998
Ursprung	Hochplateau
Region	Arizona
Land	Vereinigte Staaten
Kontinent	Amerika
Restmenge	30
Sammler	–
Ort	–
Ortsansicht	–
Sandansicht (Makro)	–
Sandansicht (Mikro)	–

OpenStreetMap **Karte in OpenStreetMap öffnen ›**

www.openstreetmap.org/?mlat=36.98239&mlon=-110.11111#map=13/36.98239/-110.11111

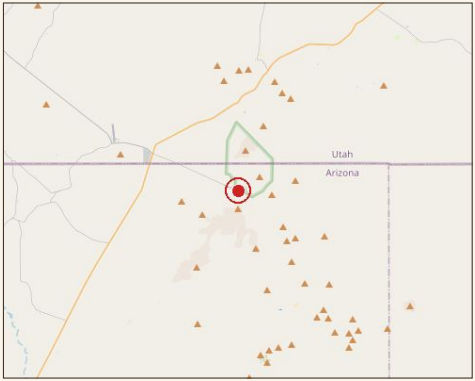



Koordinaten (ca.)

36.9824° N

110.1111° W

Karte: © OpenStreetMap-Mitwirkende

24 Zion Nat`l. Park

Hochplateau · Vereinigte Staaten · Amerika

Id	25
Nummer	24
Fundort	**Zion Nat`l. Park**
Jahr / Datum	06.07.1998
Ursprung	Hochplateau
Region	Utah
Land	Vereinigte Staaten
Kontinent	Amerika
Restmenge	10
Sammler	–
Ort	–
Ortsansicht	–
Sandansicht (Makro)	–
Sandansicht (Mikro)	–

OpenStreetMap **Karte in OpenStreetMap öffnen ›**

www.openstreetmap.org/?mlat=37.32217&mlon=-113.00479#map=13/37.32217/-113.00479

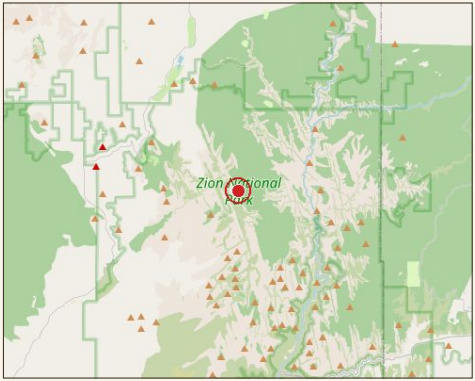



Koordinaten (ca.)

37.3222° N

113.0048° W

Karte: © OpenStreetMap-Mitwirkende

26 Lake Powell

See · Vereinigte Staaten · Amerika

Id	26
Nummer	26
Fundort	**Lake Powell**
Jahr / Datum	05.07.1998
Ursprung	See
Region	Arizona
Land	Vereinigte Staaten
Kontinent	Amerika
Restmenge	20
Sammler	–
Ort	–
Ortsansicht	–
Sandansicht (Makro)	–
Sandansicht (Mikro)	–

OpenStreetMap **Karte in OpenStreetMap öffnen ›**

www.openstreetmap.org/?mlat=37.37686&mlon=-110.72612#map=13/37.37686/-110.72612

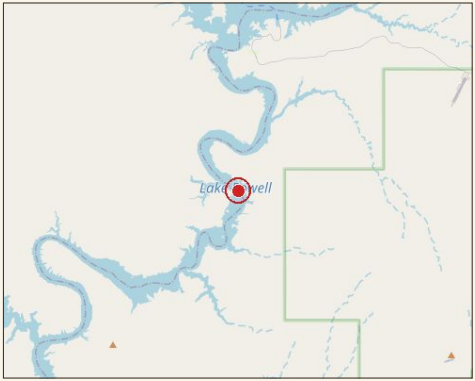



Koordinaten (ca.)

37.3769° N

110.7261° W

Karte: © OpenStreetMap-Mitwirkende

27 Death Valley

Wüste · Vereinigte Staaten · Amerika

Id	27
Nummer	27
Fundort	**Death Valley**
Jahr / Datum	09.07.1998
Ursprung	Wüste
Region	Kalifornien
Land	Vereinigte Staaten
Kontinent	Amerika
Restmenge	20
Sammler	–
Ort	–
Ortsansicht	–
Sandansicht (Makro)	–
Sandansicht (Mikro)	–

OpenStreetMap **Karte in OpenStreetMap öffnen ›**

www.openstreetmap.org/?mlat=36.42287&mlon=-116.91372#map=13/36.42287/-116.91372

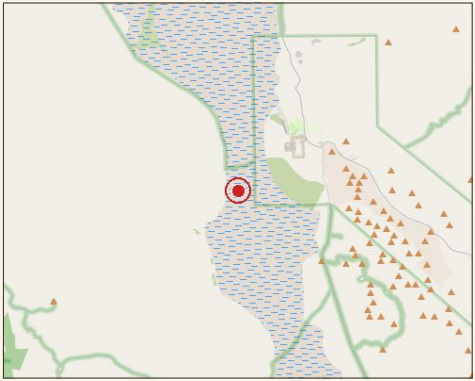



Koordinaten (ca.)

36.4229° N

116.9137° W

Karte: © OpenStreetMap-Mitwirkende

28 Mono Lake

See · Vereinigte Staaten · Amerika

Id	28
Nummer	28
Fundort	**Mono Lake**
Jahr / Datum	10.07.1998
Ursprung	See
Region	Kalifornien
Land	Vereinigte Staaten
Kontinent	Amerika
Restmenge	0
Sammler	–
Ort	–
Ortsansicht	–
Sandansicht (Makro)	–
Sandansicht (Mikro)	–

OpenStreetMap **Karte in OpenStreetMap öffnen ›**

www.openstreetmap.org/?mlat=38.00792&mlon=-118.96747#map=13/38.00792/-118.96747

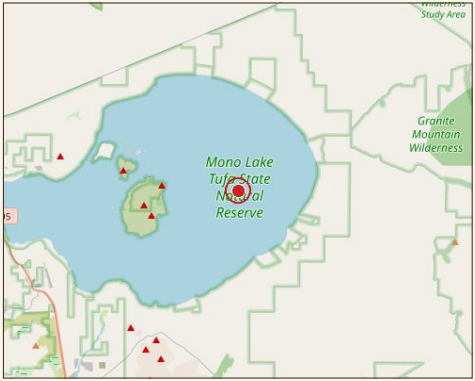



Koordinaten (ca.)

38.0079° N

118.9675° W

Karte: © OpenStreetMap-Mitwirkende

29 Yosemite Nat`l. Park

Hochgebirge · Vereinigte Staaten · Amerika

Id	29
Nummer	29
Fundort	**Yosemite Nat`l. Park**
Jahr / Datum	11.07.1998
Ursprung	Hochgebirge
Region	Kalifornien
Land	Vereinigte Staaten
Kontinent	Amerika
Restmenge	20
Sammler	–
Ort	–
Ortsansicht	–
Sandansicht (Makro)	–
Sandansicht (Mikro)	–

OpenStreetMap **Karte in OpenStreetMap öffnen ›**

www.openstreetmap.org/?mlat=37.73272&mlon=-119.6057#map=13/37.73272/-119.6057

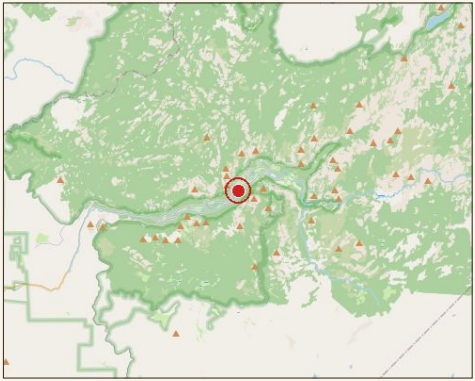



Koordinaten (ca.)

37.7327° N

119.6057° W

Karte: © OpenStreetMap-Mitwirkende

30 Carmel Beach

Strand · Vereinigte Staaten · Amerika

Id	30
Nummer	30
Fundort	**Carmel Beach**
Jahr / Datum	13.07.1998
Ursprung	Strand
Region	Kalifornien
Land	Vereinigte Staaten
Kontinent	Amerika
Restmenge	20
Sammler	–
Ort	–
Ortsansicht	–
Sandansicht (Makro)	–
Sandansicht (Mikro)	–

OpenStreetMap **Karte in OpenStreetMap öffnen ›**

www.openstreetmap.org/?mlat=36.55124&mlon=-121.92944#map=13/36.55124/-121.92944

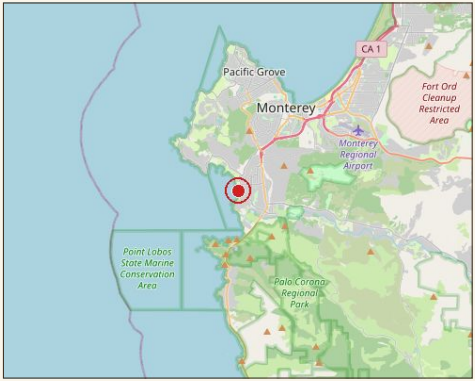



Koordinaten (ca.)

36.5512° N

121.9294° W

Karte: © OpenStreetMap-Mitwirkende

31 Painted Desert

Wüste · Vereinigte Staaten · Amerika

Id	31
Nummer	31
Fundort	**Painted Desert**
Jahr / Datum	04.07.1998
Ursprung	Wüste
Region	Arizona - Hwy 89
Land	Vereinigte Staaten
Kontinent	Amerika
Restmenge	100
Sammler	–
Ort	–
Ortsansicht	–
Sandansicht (Makro)	–
Sandansicht (Mikro)	–

OpenStreetMap **Karte in OpenStreetMap öffnen ›**

www.openstreetmap.org/?mlat=35.08388&mlon=-109.78878#map=13/35.08388/-109.78878

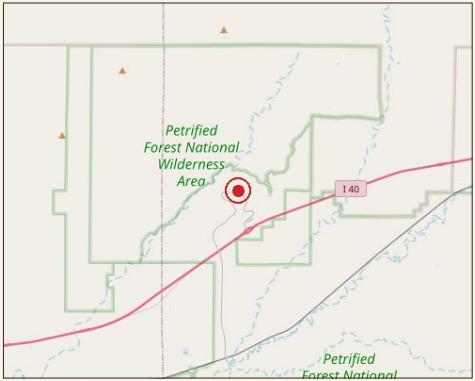



Koordinaten (ca.)

35.0839° N

109.7888° W

Karte: © OpenStreetMap-Mitwirkende

32 Portinatx

Strand · Spanien · Europa

Id	32
Nummer	32
Fundort	**Portinatx**
Jahr / Datum	12.07.1998
Ursprung	Strand
Region	Ibiza
Land	Spanien
Kontinent	Europa
Restmenge	20
Sammler	C. M.
Ort	–
Ortsansicht	–
Sandansicht (Makro)	–
Sandansicht (Mikro)	–

OpenStreetMap **Karte in OpenStreetMap öffnen ›**

www.openstreetmap.org/?mlat=39.11043&mlon=1.51813#map=13/39.11043/1.51813

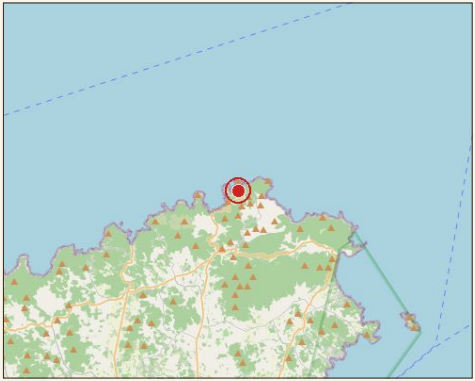



Koordinaten (ca.)

39.1104° N

1.5181° O

Karte: © OpenStreetMap-Mitwirkende

33 Red Canyon

Hochplateau · Vereinigte Staaten · Amerika

Id	33
Nummer	33
Fundort	**Red Canyon**
Jahr / Datum	07.07.1998
Ursprung	Hochplateau
Region	Utah
Land	Vereinigte Staaten
Kontinent	Amerika
Restmenge	20
Sammler	–
Ort	–
Ortsansicht	–
Sandansicht (Makro)	–
Sandansicht (Mikro)	–

OpenStreetMap **Karte in OpenStreetMap öffnen ›**

www.openstreetmap.org/?mlat=37.64205&mlon=-110.37972#map=13/37.64205/-110.37972





Koordinaten (ca.)

37.6421° N

110.3797° W

Karte: © OpenStreetMap-Mitwirkende

34 Kos

Strand · Griechenland · Europa

Id	34
Nummer	34
Fundort	**Kos**
Jahr / Datum	15.06.1998
Ursprung	Strand
Region	Griechische Insel
Land	Griechenland
Kontinent	Europa
Restmenge	20
Sammler	–
Ort	–
Ortsansicht	–
Sandansicht (Makro)	–
Sandansicht (Mikro)	–

OpenStreetMap **Karte in OpenStreetMap öffnen ›**

www.openstreetmap.org/?mlat=36.79369&mlon=27.08483#map=13/36.79369/27.08483

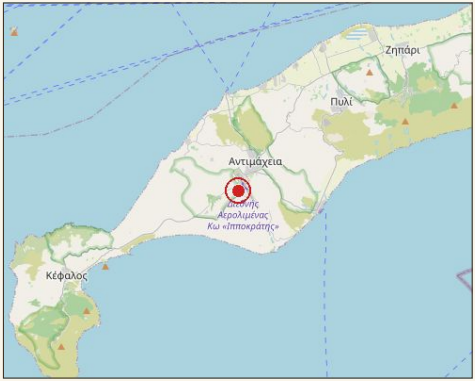



Koordinaten (ca.)

36.7937° N

27.0848° O

Karte: © OpenStreetMap-Mitwirkende

35 Lenster Strand - Grömitz

Strand · Deutschland · Europa

Id	35
Nummer	35
Fundort	**Lenster Strand - Grömitz**
Jahr / Datum	12.04.1996
Ursprung	Strand
Region	Ostsee
Land	Deutschland
Kontinent	Europa
Restmenge	100
Sammler	–
Ort	–
Ortsansicht	–
Sandansicht (Makro)	–
Sandansicht (Mikro)	–

OpenStreetMap **Karte in OpenStreetMap öffnen ›**

www.openstreetmap.org/?mlat=54.1581&mlon=10.99327#map=13/54.1581/10.99327

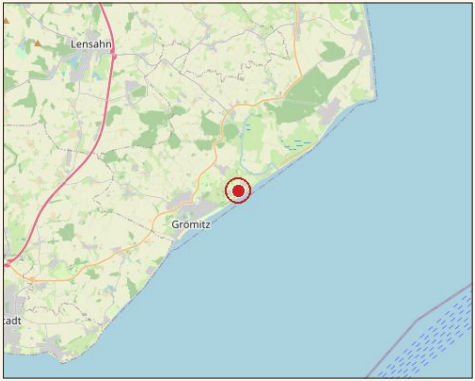



Koordinaten (ca.)

54.1581° N

10.9933° O

Karte: © OpenStreetMap-Mitwirkende

36 Rosslaire Habour

Strand · Irland · Europa

Id	36
Nummer	36
Fundort	**Rosslaire Habour**
Jahr / Datum	27.07.1997
Ursprung	Strand
Region	Rosslaire
Land	Irland
Kontinent	Europa
Restmenge	10
Sammler	–
Ort	–
Ortsansicht	–
Sandansicht (Makro)	–
Sandansicht (Mikro)	–

OpenStreetMap **Karte in OpenStreetMap öffnen ›**

www.openstreetmap.org/?mlat=52.25119&mlon=-6.33754#map=13/52.25119/-6.33754

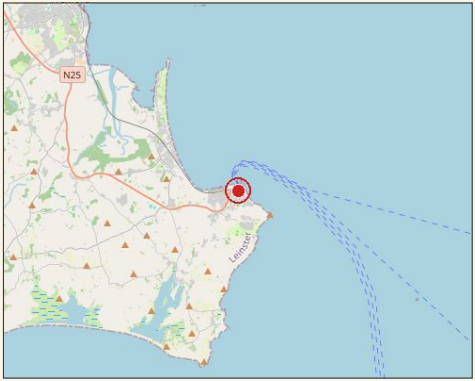



Koordinaten (ca.)

52.2512° N

6.3375° W

Karte: © OpenStreetMap-Mitwirkende

37 Repulse Bay

Strand · China · Asien

Id	37
Nummer	37
Fundort	**Repulse Bay**
Jahr / Datum	01.01.1998
Ursprung	Strand
Region	Hongkong
Land	China
Kontinent	Asien
Restmenge	0
Sammler	C. M.
Ort	–
Ortsansicht	–
Sandansicht (Makro)	–
Sandansicht (Mikro)	–

OpenStreetMap **Karte in OpenStreetMap öffnen ›**

www.openstreetmap.org/?mlat=22.23811&mlon=114.19632#map=13/22.23811/114.19632

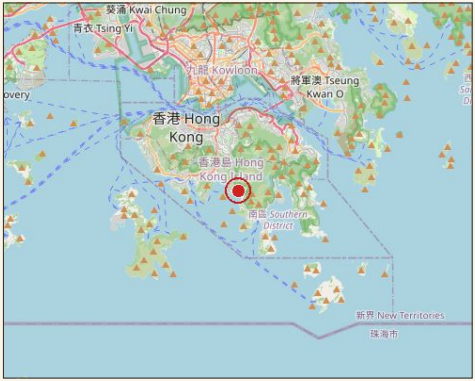



Koordinaten (ca.)

22.2381° N

114.1963° O

Karte: © OpenStreetMap-Mitwirkende

Malta

Strand · Malta · Europa

Id	38
Nummer	38
Fundort	**Malta**
Jahr / Datum	15.07.1996
Ursprung	Strand
Region	Malta
Land	Malta
Kontinent	Europa
Restmenge	60
Sammler	–
Ort	–
Ortsansicht	–
Sandansicht (Makro)	–
Sandansicht (Mikro)	–

OpenStreetMap **Karte in OpenStreetMap öffnen ›**

www.openstreetmap.org/?mlat=35.93114&mlon=14.39516#map=13/35.93114/14.39516

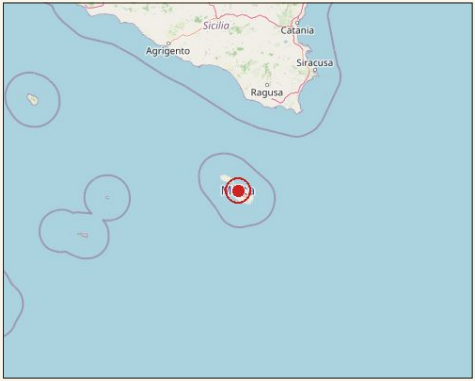



Koordinaten (Region, ungefähr)

35.9311° N

14.3952° O

Karte: © OpenStreetMap-Mitwirkende

39 Alassio

Strand · Italien · Europa

Id	39
Nummer	39
Fundort	**Alassio**
Jahr / Datum	18.09.1997
Ursprung	Strand
Region	Adria
Land	Italien
Kontinent	Europa
Restmenge	20
Sammler	H. L.
Ort	–
Ortsansicht	–
Sandansicht (Makro)	–
Sandansicht (Mikro)	–

OpenStreetMap **Karte in OpenStreetMap öffnen ›**

www.openstreetmap.org/?mlat=44.00801&mlon=8.17303#map=13/44.00801/8.17303





Koordinaten (ca.)

44.0080° N

8.1730° O

Karte: © OpenStreetMap-Mitwirkende

40 Killadoon Strand

Strand · Irland · Europa

Id	40
Nummer	40
Fundort	**Killadoon Strand**
Jahr / Datum	18.07.1998
Ursprung	Strand
Region	County Mayo
Land	Irland
Kontinent	Europa
Restmenge	10
Sammler	–
Ort	–
Ortsansicht	–
Sandansicht (Makro)	–
Sandansicht (Mikro)	–

OpenStreetMap **Karte in OpenStreetMap öffnen ›**

www.openstreetmap.org/?mlat=53.70417&mlon=-9.89444#map=13/53.70417/-9.89444

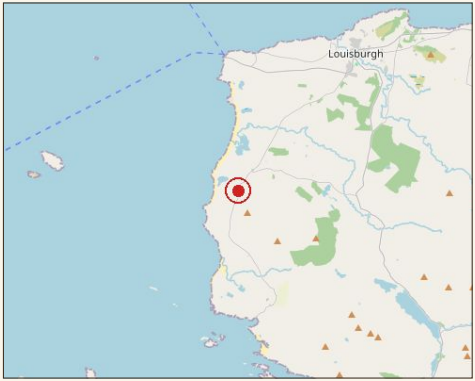



Koordinaten (ca.)

53.7042° N

9.8944° W

Karte: © OpenStreetMap-Mitwirkende

41 St. Finanas Bay

Strand · Irland · Europa

Id	41
Nummer	41
Fundort	**St. Finanas Bay**
Jahr / Datum	15.07.1997
Ursprung	Strand
Region	Iveragh Halbinsel
Land	Irland
Kontinent	Europa
Restmenge	30
Sammler	–
Ort	–
Ortsansicht	–
Sandansicht (Makro)	–
Sandansicht (Mikro)	–

OpenStreetMap **Karte in OpenStreetMap öffnen ›**

www.openstreetmap.org/?mlat=51.835&mlon=-10.36#map=13/51.835/-10.36

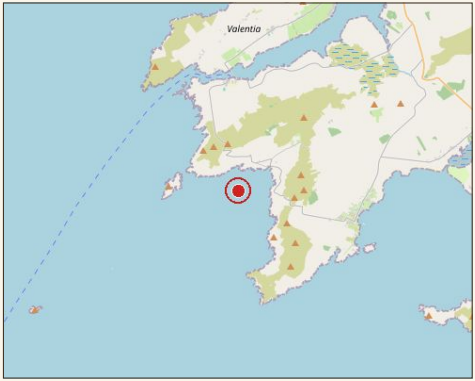



Koordinaten (ca.)

51.8350° N

10.3600° W

Karte: © OpenStreetMap-Mitwirkende

42 Garrettstown

Strand · Irland · Europa

Id	42
Nummer	42
Fundort	**Garrettstown**
Jahr / Datum	12.07.1997
Ursprung	Strand
Region	County Cork
Land	Irland
Kontinent	Europa
Restmenge	0
Sammler	–
Ort	–
Ortsansicht	–
Sandansicht (Makro)	–
Sandansicht (Mikro)	–

OpenStreetMap **Karte in OpenStreetMap öffnen ›**

www.openstreetmap.org/?mlat=51.64979&mlon=-8.59876#map=13/51.64979/-8.59876

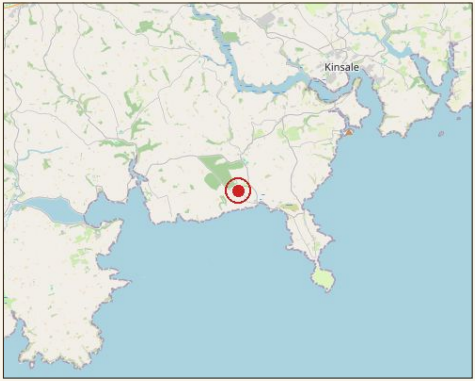



Koordinaten (ca.)

51.6498° N

8.5988° W

Karte: © OpenStreetMap-Mitwirkende

43 Albufeira

Strand · Portugal · Europa

Id	43
Nummer	43
Fundort	**Albufeira**
Jahr / Datum	05.10.1997
Ursprung	Strand
Region	Algarve
Land	Portugal
Kontinent	Europa
Restmenge	20
Sammler	–
Ort	–
Ortsansicht	–
Sandansicht (Makro)	–
Sandansicht (Mikro)	–

OpenStreetMap **Karte in OpenStreetMap öffnen ›**

www.openstreetmap.org/?mlat=37.08824&mlon=-8.25263#map=13/37.08824/-8.25263

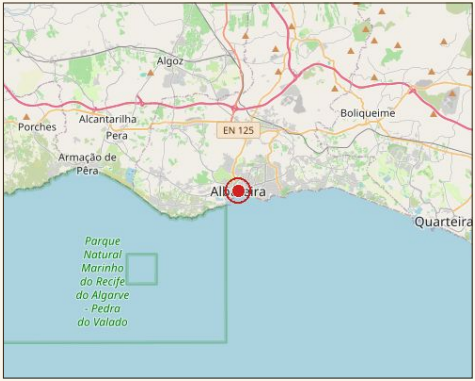



Koordinaten (ca.)

37.0882° N

8.2526° W

Karte: © OpenStreetMap-Mitwirkende

44 Playa Barka Costa Calma

Strand · Spanien · Afrika

Id	44
Nummer	44
Fundort	**Playa Barka Costa Calma**
Jahr / Datum	12.10.1997
Ursprung	Strand
Region	Fuerteventura
Land	Spanien
Kontinent	Afrika
Restmenge	80
Sammler	–
Ort	–
Ortsansicht	–
Sandansicht (Makro)	–
Sandansicht (Mikro)	–

OpenStreetMap **Karte in OpenStreetMap öffnen ›**

www.openstreetmap.org/?mlat=28.13646&mlon=-14.24649#map=13/28.13646/-14.24649





Koordinaten (ca.)

28.1365° N

14.2465° W

Karte: © OpenStreetMap-Mitwirkende

45 Heraklion

Küste · Griechenland · Europa

Id	45
Nummer	45
Fundort	**Heraklion**
Jahr / Datum	12.04.1997
Ursprung	Küste
Region	Kreta
Land	Griechenland
Kontinent	Europa
Restmenge	30
Sammler	Familie W.
Ort	–
Ortsansicht	–
Sandansicht (Makro)	–
Sandansicht (Mikro)	–

OpenStreetMap **Karte in OpenStreetMap öffnen ›**

www.openstreetmap.org/?mlat=35.33908&mlon=25.13328#map=13/35.33908/25.13328

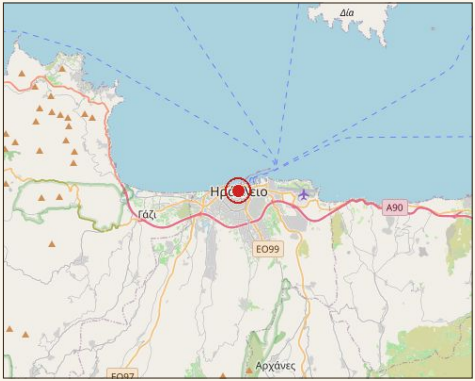



Koordinaten (ca.)

35.3391° N

25.1333° O

Karte: © OpenStreetMap-Mitwirkende

46 Ballinskelligs Bay

Strand · Irland · Europa

Id	46
Nummer	46
Fundort	**Ballinskelligs Bay**
Jahr / Datum	15.07.1997
Ursprung	Strand
Region	Iveragh Halbinsel
Land	Irland
Kontinent	Europa
Restmenge	30
Sammler	–
Ort	–
Ortsansicht	–
Sandansicht (Makro)	–
Sandansicht (Mikro)	–

OpenStreetMap **Karte in OpenStreetMap öffnen ›**

www.openstreetmap.org/?mlat=51.82492&mlon=-10.27424#map=13/51.82492/-10.27424

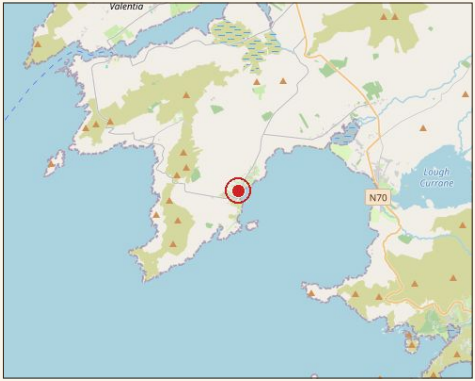



Koordinaten (ca.)

51.8249° N

10.2742° W

Karte: © OpenStreetMap-Mitwirkende

Ballyheigue Bay

Strand · Irland · Europa

Id	47
Nummer	47
Fundort	**Ballyheigue Bay**
Jahr / Datum	13.07.1997
Ursprung	Strand
Region	County Kerry
Land	Irland
Kontinent	Europa
Restmenge	30
Sammler	–
Ort	–
Ortsansicht	–
Sandansicht (Makro)	–
Sandansicht (Mikro)	–

OpenStreetMap **Karte in OpenStreetMap öffnen ›**

www.openstreetmap.org/?mlat=52.38929&mlon=-9.83524#map=13/52.38929/-9.83524





Koordinaten (ca.)

52.3893° N

9.8352° W

Karte: © OpenStreetMap-Mitwirkende

48 Schliersee

See · Deutschland · Europa

Id	48
Nummer	48
Fundort	**Schliersee**
Jahr / Datum	04.08.1997
Ursprung	See
Region	Bayern
Land	Deutschland
Kontinent	Europa
Restmenge	30
Sammler	J.
Ort	–
Ortsansicht	–
Sandansicht (Makro)	–
Sandansicht (Mikro)	–

OpenStreetMap **Karte in OpenStreetMap öffnen ›**

www.openstreetmap.org/?mlat=47.73459&mlon=11.86203#map=13/47.73459/11.86203

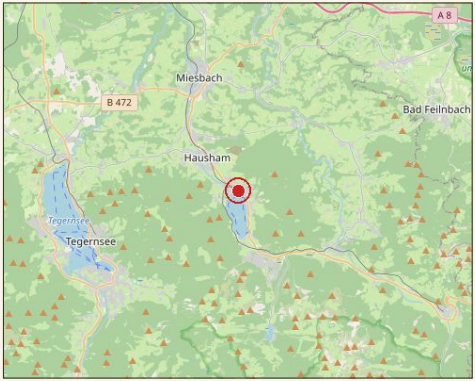



Koordinaten (ca.)

47.7346° N

11.8620° O

Karte: © OpenStreetMap-Mitwirkende

49 Risco del Paso Düne

Strand · Spanien · Afrika

Id	49
Nummer	49
Fundort	**Risco del Paso Düne**
Jahr / Datum	15.10.1997
Ursprung	Strand
Region	Fuerteventura
Land	Spanien
Kontinent	Afrika
Restmenge	40
Sammler	–
Ort	–
Ortsansicht	–
Sandansicht (Makro)	–
Sandansicht (Mikro)	–

OpenStreetMap **Karte in OpenStreetMap öffnen ›**

www.openstreetmap.org/?mlat=28.1&mlon=-14.27#map=13/28.1/-14.27





Koordinaten (ca.)

28.1000° N

14.2700° W

Karte: © OpenStreetMap-Mitwirkende

50 Kos Lambi Strand

Küste · Griechenland · Europa

Id	50
Nummer	50
Fundort	**Kos Lambi Strand**
Jahr / Datum	23.08.1998
Ursprung	Küste
Region	Griechische Insel
Land	Griechenland
Kontinent	Europa
Restmenge	60
Sammler	–
Ort	–
Ortsansicht	–
Sandansicht (Makro)	–
Sandansicht (Mikro)	–

OpenStreetMap **Karte in OpenStreetMap öffnen ›**

www.openstreetmap.org/?mlat=36.90923&mlon=27.27975#map=13/36.90923/27.27975

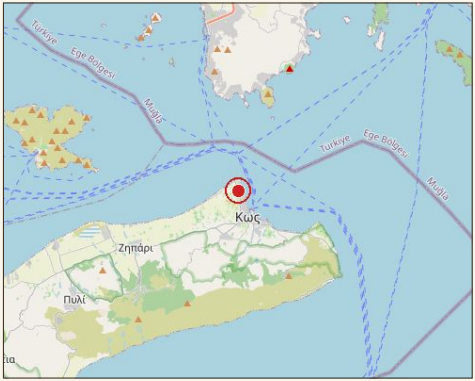



Koordinaten (ca.)

36.9092° N

27.2798° O

Karte: © OpenStreetMap-Mitwirkende

51 Canico

Strand · Portugal · Europa

Id	51
Nummer	51
Fundort	**Canico**
Jahr / Datum	15.07.1998
Ursprung	Strand
Region	Madeira
Land	Portugal
Kontinent	Europa
Restmenge	10
Sammler	J. G.
Ort	–
Ortsansicht	–
Sandansicht (Makro)	–
Sandansicht (Mikro)	–

OpenStreetMap **Karte in OpenStreetMap öffnen ›**

www.openstreetmap.org/?mlat=32.65238&mlon=-16.84097#map=13/32.65238/-16.84097

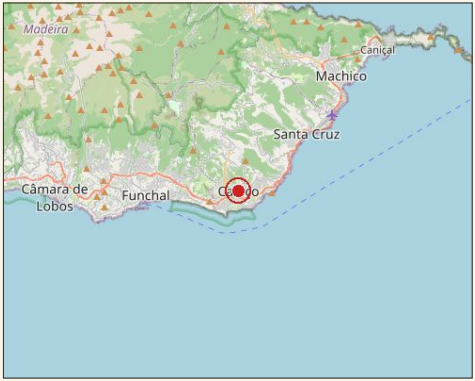



Koordinaten (ca.)

32.6524° N

16.8410° W

Karte: © OpenStreetMap-Mitwirkende

52 Port d'Alcudia

Küste · Spanien · Europa

Id	52
Nummer	52
Fundort	**Port d'Alcudia**
Jahr / Datum	10.09.1998
Ursprung	Küste
Region	Mallorca
Land	Spanien
Kontinent	Europa
Restmenge	20
Sammler	C. M.
Ort	–
Ortsansicht	–
Sandansicht (Makro)	–
Sandansicht (Mikro)	–

OpenStreetMap **Karte in OpenStreetMap öffnen ›**

www.openstreetmap.org/?mlat=39.84199&mlon=3.13298#map=13/39.84199/3.13298

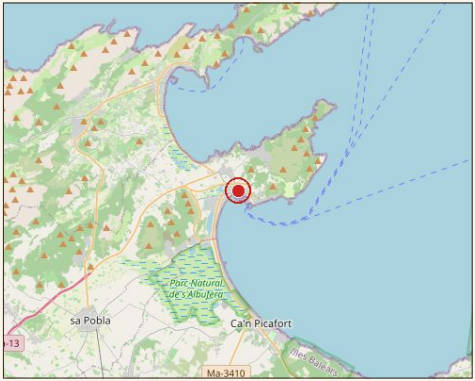



Koordinaten (ca.)

39.8420° N

3.1330° O

Karte: © OpenStreetMap-Mitwirkende

53 Playa de Janubio

Strand · Spanien · Afrika

Id	53
Nummer	53
Fundort	**Playa de Janubio**
Jahr / Datum	10.10.1998
Ursprung	Strand
Region	Lanzarote
Land	Spanien
Kontinent	Afrika
Restmenge	100
Sammler	–
Ort	–
Ortsansicht	–
Sandansicht (Makro)	–
Sandansicht (Mikro)	–

OpenStreetMap **Karte in OpenStreetMap öffnen ›**

www.openstreetmap.org/?mlat=28.94&mlon=-13.83#map=13/28.94/-13.83

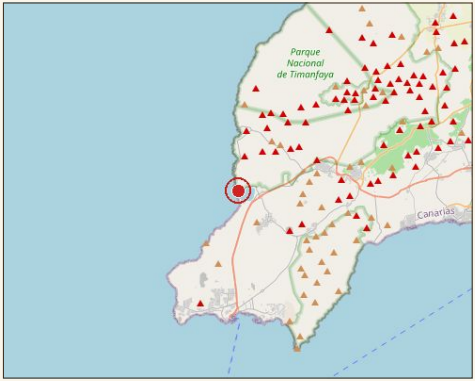



Koordinaten (ca.)

28.9400° N

13.8300° W

Karte: © OpenStreetMap-Mitwirkende

54 Playa de Famara

Strand · Spanien · Afrika

Id	54
Nummer	54
Fundort	**Playa de Famara**
Jahr / Datum	09.10.1998
Ursprung	Strand
Region	Lanzarote
Land	Spanien
Kontinent	Afrika
Restmenge	100
Sammler	–
Ort	–
Ortsansicht	–
Sandansicht (Makro)	–
Sandansicht (Mikro)	–

OpenStreetMap **Karte in OpenStreetMap öffnen ›**

www.openstreetmap.org/?mlat=29.12587&mlon=-13.53754#map=13/29.12587/-13.53754

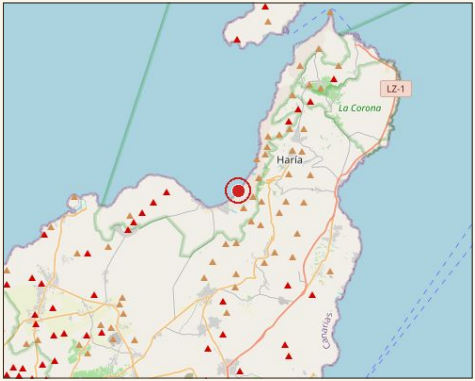



Koordinaten (ca.)

29.1259° N

13.5375° W

Karte: © OpenStreetMap-Mitwirkende

55 Playa de los Pocillos

Strand · Spanien · Afrika

Id	55
Nummer	55
Fundort	**Playa de los Pocillos**
Jahr / Datum	07.10.1998
Ursprung	Strand
Region	Lanzarote
Land	Spanien
Kontinent	Afrika
Restmenge	40
Sammler	–
Ort	–
Ortsansicht	–
Sandansicht (Makro)	–
Sandansicht (Mikro)	–

OpenStreetMap **Karte in OpenStreetMap öffnen ›**

www.openstreetmap.org/?mlat=28.92474&mlon=-13.63775#map=13/28.92474/-13.63775

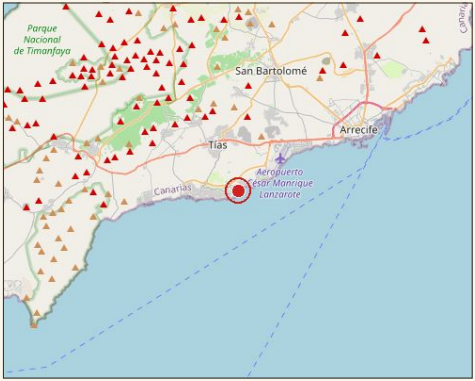



Koordinaten (ca.)

28.9247° N

13.6377° W

Karte: © OpenStreetMap-Mitwirkende

56 Can Picafort

Küste · Spanien · Europa

Id	56
Nummer	56
Fundort	**Can Picafort**
Jahr / Datum	20.09.1998
Ursprung	Küste
Region	Mallorca
Land	Spanien
Kontinent	Europa
Restmenge	30
Sammler	–
Ort	–
Ortsansicht	–
Sandansicht (Makro)	–
Sandansicht (Mikro)	–

OpenStreetMap **Karte in OpenStreetMap öffnen ›**

www.openstreetmap.org/?mlat=39.77157&mlon=3.03415#map=13/39.77157/3.03415

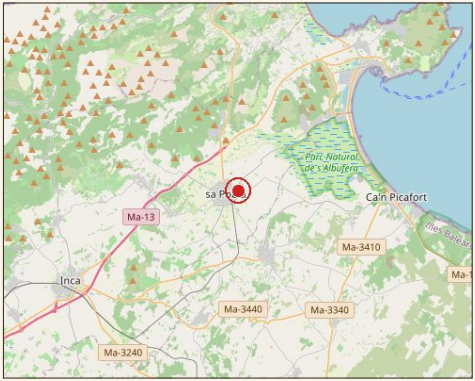



Koordinaten (ca.)

39.7716° N

3.0342° O

Karte: © OpenStreetMap-Mitwirkende

57 Ringkøbing

Küste · Dänemark · Europa

Id	57
Nummer	57
Fundort	**Ringkøbing**
Jahr / Datum	01.10.1998
Ursprung	Küste
Region	Jütland
Land	Dänemark
Kontinent	Europa
Restmenge	40
Sammler	–
Ort	–
Ortsansicht	–
Sandansicht (Makro)	–
Sandansicht (Mikro)	–

OpenStreetMap **Karte in OpenStreetMap öffnen ›**

www.openstreetmap.org/?mlat=56.09057&mlon=8.25406#map=13/56.09057/8.25406

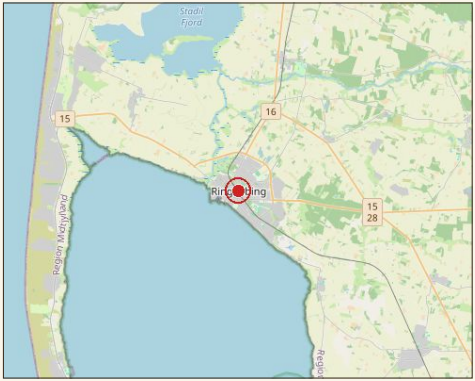



Koordinaten (ca.)

56.0906° N

8.2541° O

Karte: © OpenStreetMap-Mitwirkende

58 Nissumfjord

Küste · Dänemark · Europa

Id	58
Nummer	58
Fundort	**Nissumfjord**
Jahr / Datum	02.10.1998
Ursprung	Küste
Region	Jütland
Land	Dänemark
Kontinent	Europa
Restmenge	20
Sammler	–
Ort	–
Ortsansicht	–
Sandansicht (Makro)	–
Sandansicht (Mikro)	–

OpenStreetMap **Karte in OpenStreetMap öffnen ›**

www.openstreetmap.org/?mlat=56.36343&mlon=8.18#map=13/56.36343/8.18

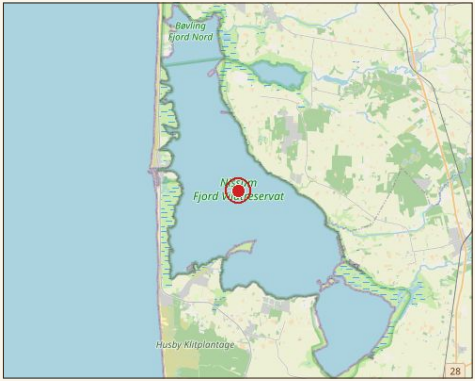



Koordinaten (ca.)

56.3634° N

8.1800° O

Karte: © OpenStreetMap-Mitwirkende

Etretat

Küste · Frankreich · Europa

Id	59
Nummer	59
Fundort	**Etretat**
Jahr / Datum	22.06.1999
Ursprung	Küste
Region	Normandie
Land	Frankreich
Kontinent	Europa
Restmenge	20
Sammler	–
Ort	–
Ortsansicht	–
Sandansicht (Makro)	–
Sandansicht (Mikro)	–

OpenStreetMap **Karte in OpenStreetMap öffnen ›**

www.openstreetmap.org/?mlat=49.70746&mlon=0.20319#map=13/49.70746/0.20319





Koordinaten (ca.)

49.7075° N

0.2032° O

Karte: © OpenStreetMap-Mitwirkende

60 Sotteville sur Mer

Küste · Frankreich · Europa

Id	60
Nummer	60
Fundort	**Sotteville sur Mer**
Jahr / Datum	23.06.1999
Ursprung	Küste
Region	Normandie
Land	Frankreich
Kontinent	Europa
Restmenge	250
Sammler	–
Ort	–
Ortsansicht	–
Sandansicht (Makro)	–
Sandansicht (Mikro)	–

OpenStreetMap **Karte in OpenStreetMap öffnen ›**

www.openstreetmap.org/?mlat=49.88099&mlon=0.83067#map=13/49.88099/0.83067

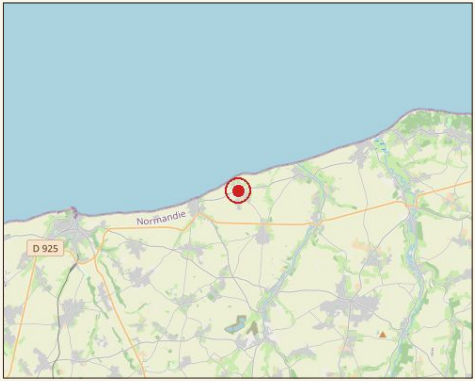



Koordinaten (ca.)

49.8810° N

0.8307° O

Karte: © OpenStreetMap-Mitwirkende

61 Ouistreham (Swordbeach)

Küste · Frankreich · Europa

Id	61
Nummer	61
Fundort	**Ouistreham (Swordbeach)**
Jahr / Datum	28.06.1999
Ursprung	Küste
Region	Normandie
Land	Frankreich
Kontinent	Europa
Restmenge	80
Sammler	–
Ort	–
Ortsansicht	–
Sandansicht (Makro)	–
Sandansicht (Mikro)	–

OpenStreetMap **Karte in OpenStreetMap öffnen ›**

www.openstreetmap.org/?mlat=49.27612&mlon=-0.25848#map=13/49.27612/-0.25848

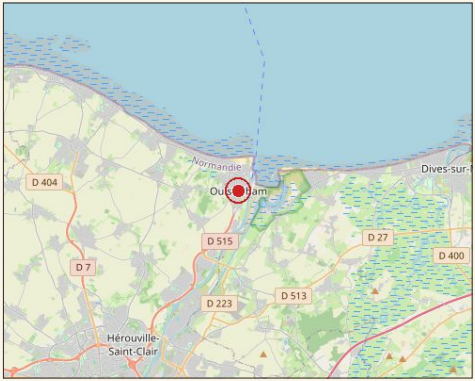



Koordinaten (ca.)

49.2761° N

0.2585° W

Karte: © OpenStreetMap-Mitwirkende

62 Saint Malo

Küste · Frankreich · Europa

Id	62
Nummer	62
Fundort	**Saint Malo**
Jahr / Datum	02.07.1999
Ursprung	Küste
Region	Bretagne
Land	Frankreich
Kontinent	Europa
Restmenge	250
Sammler	–
Ort	–
Ortsansicht	–
Sandansicht (Makro)	–
Sandansicht (Mikro)	–

OpenStreetMap **Karte in OpenStreetMap öffnen ›**

www.openstreetmap.org/?mlat=48.64952&mlon=-2.02604#map=13/48.64952/-2.02604

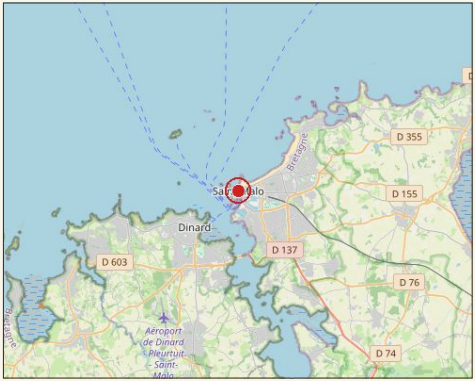



Koordinaten (ca.)

48.6495° N

2.0260° W

Karte: © OpenStreetMap-Mitwirkende

Perros-Guirec Plage Trestaou

Küste · Frankreich · Europa

Id	63
Nummer	63
Fundort	**Perros-Guirec Plage Trestaou**
Jahr / Datum	04.07.1999
Ursprung	Küste
Region	Bretagne
Land	Frankreich
Kontinent	Europa
Restmenge	40
Sammler	–
Ort	–
Ortsansicht	–
Sandansicht (Makro)	–
Sandansicht (Mikro)	–

OpenStreetMap **Karte in OpenStreetMap öffnen ›**

www.openstreetmap.org/?mlat=48.81712&mlon=-3.45529#map=13/48.81712/-3.45529





Koordinaten (ca.)

48.8171° N

3.4553° W

Karte: © OpenStreetMap-Mitwirkende

64 Tregastel Greve Blanche

Küste · Frankreich · Europa

Id	64
Nummer	64
Fundort	**Tregastel Greve Blanche**
Jahr / Datum	05.07.1999
Ursprung	Küste
Region	Bretagne
Land	Frankreich
Kontinent	Europa
Restmenge	40
Sammler	–
Ort	–
Ortsansicht	–
Sandansicht (Makro)	–
Sandansicht (Mikro)	–

OpenStreetMap **Karte in OpenStreetMap öffnen ›**

www.openstreetmap.org/?mlat=48.81023&mlon=-3.50014#map=13/48.81023/-3.50014





Koordinaten (ca.)

48.8102° N

3.5001° W

Karte: © OpenStreetMap-Mitwirkende

65 Tregastel Plage du Cos Pors

Küste · Frankreich · Europa

Id	65
Nummer	65
Fundort	**Tregastel Plage du Cos Pors**
Jahr / Datum	05.07.1999
Ursprung	Küste
Region	Bretagne
Land	Frankreich
Kontinent	Europa
Restmenge	100
Sammler	–
Ort	–
Ortsansicht	–
Sandansicht (Makro)	–
Sandansicht (Mikro)	–

OpenStreetMap **Karte in OpenStreetMap öffnen ›**

www.openstreetmap.org/?mlat=48.81023&mlon=-3.50014#map=13/48.81023/-3.50014





Koordinaten (ca.)

48.8102° N

3.5001° W

Karte: © OpenStreetMap-Mitwirkende

66 St. George de la Riviere

Küste · Frankreich · Europa

Id	66
Nummer	66
Fundort	**St. George de la Riviere**
Jahr / Datum	30.06.1999
Ursprung	Küste
Region	Bretagne
Land	Frankreich
Kontinent	Europa
Restmenge	200
Sammler	–
Ort	–
Ortsansicht	–
Sandansicht (Makro)	–
Sandansicht (Mikro)	–

OpenStreetMap **Karte in OpenStreetMap öffnen ›**

www.openstreetmap.org/?mlat=49.36448&mlon=-1.729#map=13/49.36448/-1.729

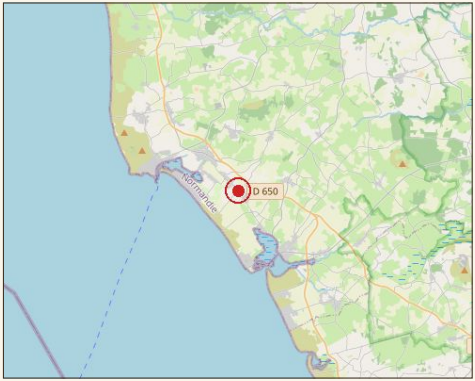



Koordinaten (ca.)

49.3645° N

1.7290° W

Karte: © OpenStreetMap-Mitwirkende

Pointe de Croisic

Küste · Frankreich · Europa

Id	67
Nummer	67
Fundort	**Pointe de Croisic**
Jahr / Datum	09.07.1999
Ursprung	Küste
Region	Bretagne
Land	Frankreich
Kontinent	Europa
Restmenge	200
Sammler	–
Ort	–
Ortsansicht	–
Sandansicht (Makro)	–
Sandansicht (Mikro)	–

OpenStreetMap **Karte in OpenStreetMap öffnen ›**

www.openstreetmap.org/?mlat=47.28933&mlon=-2.54593#map=13/47.28933/-2.54593

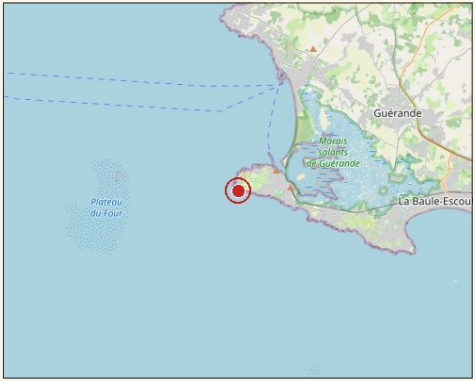



Koordinaten (ca.)

47.2893° N

2.5459° W

Karte: © OpenStreetMap-Mitwirkende

68 Clava Laguna (Porec)

Küste · Slowenien · Europa

Id	68
Nummer	68
Fundort	**Clava Laguna (Porec)**
Jahr / Datum	15.07.1999
Ursprung	Küste
Region	Istrien
Land	Slowenien
Kontinent	Europa
Restmenge	40
Sammler	–
Ort	–
Ortsansicht	–
Sandansicht (Makro)	–
Sandansicht (Mikro)	–

OpenStreetMap **Karte in OpenStreetMap öffnen ›**

www.openstreetmap.org/?mlat=45.2272&mlon=13.59573#map=13/45.2272/13.59573

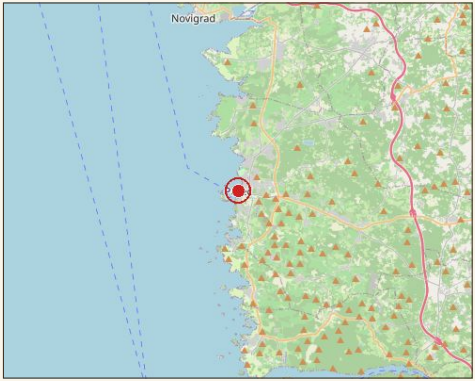



Koordinaten (ca.)

45.2272° N

13.5957° O

Karte: © OpenStreetMap-Mitwirkende

Ilerouffe (Calvi)

Küste · Frankreich · Europa

Id	69
Nummer	69
Fundort	**Ilerouffe (Calvi)**
Jahr / Datum	21.07.1999
Ursprung	Küste
Region	Korsika
Land	Frankreich
Kontinent	Europa
Restmenge	150
Sammler	–
Ort	–
Ortsansicht	–
Sandansicht (Makro)	–
Sandansicht (Mikro)	–

OpenStreetMap **Karte in OpenStreetMap öffnen ›**

www.openstreetmap.org/?mlat=42.56766&mlon=8.75887#map=13/42.56766/8.75887





Koordinaten (ca.)

42.5677° N

8.7589° O

Karte: © OpenStreetMap-Mitwirkende

70 Plage d'Algajola

Küste · Frankreich · Europa

Id	70
Nummer	70
Fundort	**Plage d'Algajola**
Jahr / Datum	22.07.1999
Ursprung	Küste
Region	Korsika
Land	Frankreich
Kontinent	Europa
Restmenge	150
Sammler	–
Ort	–
Ortsansicht	–
Sandansicht (Makro)	–
Sandansicht (Mikro)	–

OpenStreetMap **Karte in OpenStreetMap öffnen ›**

www.openstreetmap.org/?mlat=42.60745&mlon=8.86196#map=13/42.60745/8.86196

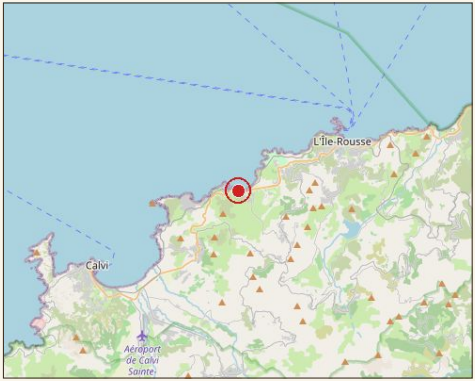



Koordinaten (ca.)

42.6074° N

8.8620° O

Karte: © OpenStreetMap-Mitwirkende

71 Helgoland

Küste · Deutschland · Europa

Id	71
Nummer	71
Fundort	**Helgoland**
Jahr / Datum	22.08.1999
Ursprung	Küste
Region	Nordsee
Land	Deutschland
Kontinent	Europa
Restmenge	80
Sammler	–
Ort	–
Ortsansicht	–
Sandansicht (Makro)	–
Sandansicht (Mikro)	–

OpenStreetMap **Karte in OpenStreetMap öffnen ›**

www.openstreetmap.org/?mlat=54.18094&mlon=7.89444#map=13/54.18094/7.89444

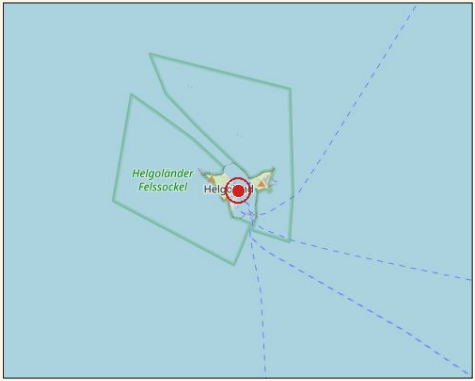



Koordinaten (ca.)

54.1809° N

7.8944° O

Karte: © OpenStreetMap-Mitwirkende

72 Bornholm (Südküste)

Küste · Dänemark · Europa

Id	72
Nummer	72
Fundort	**Bornholm (Südküste)**
Jahr / Datum	14.09.1999
Ursprung	Küste
Region	Ostsee
Land	Dänemark
Kontinent	Europa
Restmenge	100
Sammler	–
Ort	–
Ortsansicht	–
Sandansicht (Makro)	–
Sandansicht (Mikro)	–

OpenStreetMap **Karte in OpenStreetMap öffnen ›**

www.openstreetmap.org/?mlat=54.99028&mlon=15.07599#map=13/54.99028/15.07599

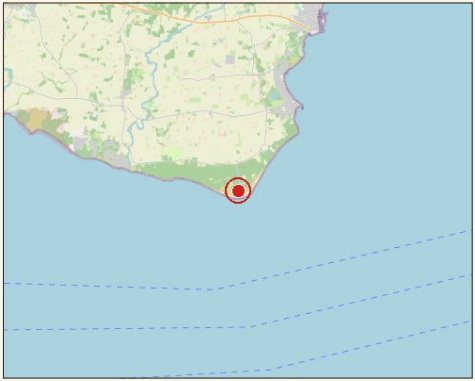



Koordinaten (ca.)

54.9903° N

15.0760° O

Karte: © OpenStreetMap-Mitwirkende

73 Bornholm (Nordküste)

Küste · Dänemark · Europa

Id	73
Nummer	73
Fundort	**Bornholm (Nordküste)**
Jahr / Datum	16.09.1999
Ursprung	Küste
Region	Ostsee
Land	Dänemark
Kontinent	Europa
Restmenge	40
Sammler	–
Ort	–
Ortsansicht	–
Sandansicht (Makro)	–
Sandansicht (Mikro)	–

OpenStreetMap **Karte in OpenStreetMap öffnen ›**

www.openstreetmap.org/?mlat=55.27091&mlon=14.75519#map=13/55.27091/14.75519





Koordinaten (ca.)

55.2709° N

14.7552° O

Karte: © OpenStreetMap-Mitwirkende

Boltenhagen

Küste · Deutschland · Europa

Id	74
Nummer	74
Fundort	**Boltenhagen**
Jahr / Datum	18.07.1999
Ursprung	Küste
Region	Ostsee
Land	Deutschland
Kontinent	Europa
Restmenge	30
Sammler	–
Ort	–
Ortsansicht	–
Sandansicht (Makro)	–
Sandansicht (Mikro)	–

OpenStreetMap **Karte in OpenStreetMap öffnen ›**

www.openstreetmap.org/?mlat=53.98642&mlon=11.20592#map=13/53.98642/11.20592

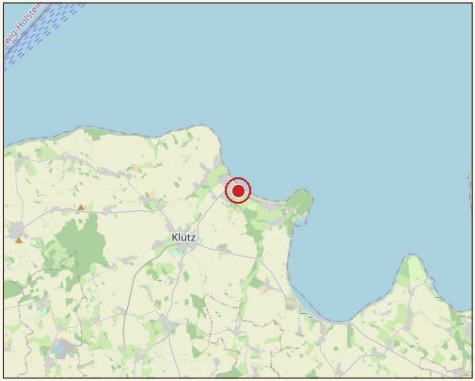



Koordinaten (ca.)

53.9864° N

11.2059° O

Karte: © OpenStreetMap-Mitwirkende

75 Bloubergstrand (Kapstadt)

Küste · Südafrika · Afrika

Id	75
Nummer	75
Fundort	**Bloubergstrand (Kapstadt)**
Jahr / Datum	01.10.1999
Ursprung	Küste
Region	Atlantik
Land	Südafrika
Kontinent	Afrika
Restmenge	30
Sammler	–
Ort	–
Ortsansicht	–
Sandansicht (Makro)	–
Sandansicht (Mikro)	–

OpenStreetMap **Karte in OpenStreetMap öffnen ›**

www.openstreetmap.org/?mlat=-33.79734&mlon=18.46102#map=13/-33.79734/18.46102

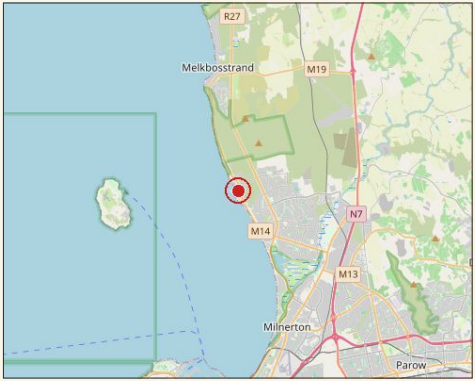



Koordinaten (ca.)

33.7973° S

18.4610° O

Karte: © OpenStreetMap-Mitwirkende

76 Pingiunstrand (Simonstown)

Küste · Südafrika · Afrika

Id	76
Nummer	76
Fundort	**Pingiunstrand (Simonstown)**
Jahr / Datum	02.10.1999
Ursprung	Küste
Region	Atlantik
Land	Südafrika
Kontinent	Afrika
Restmenge	30
Sammler	–
Ort	–
Ortsansicht	–
Sandansicht (Makro)	–
Sandansicht (Mikro)	–

OpenStreetMap **Karte in OpenStreetMap öffnen ›**

www.openstreetmap.org/?mlat=-34.19807&mlon=18.45236#map=13/-34.19807/18.45236

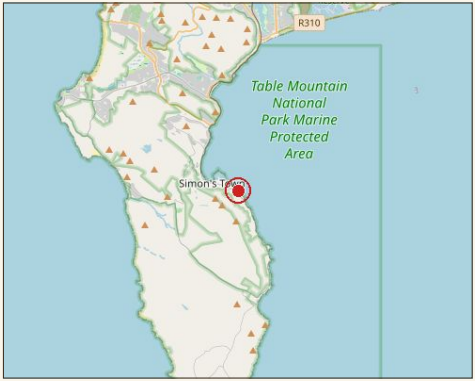



Koordinaten (ca.)

34.1981° S

18.4524° O

Karte: © OpenStreetMap-Mitwirkende

Port Louis

Küste · Mauritius · Afrika

Id	77
Nummer	77
Fundort	**Port Louis**
Jahr / Datum	07.10.1999
Ursprung	Küste
Region	Indischer Ozean
Land	Mauritius
Kontinent	Afrika
Restmenge	80
Sammler	–
Ort	–
Ortsansicht	–
Sandansicht (Makro)	–
Sandansicht (Mikro)	–

OpenStreetMap **Karte in OpenStreetMap öffnen ›**

www.openstreetmap.org/?mlat=-20.16245&mlon=57.5028#map=13/-20.16245/57.5028





Koordinaten (ca.)

20.1625° S

57.5028° O

Karte: © OpenStreetMap-Mitwirkende

Arabische Wüste (Dubai)

Wüste · Ver. Arab. Emirate · Asien

Id	78
Nummer	78
Fundort	**Arabische Wüste (Dubai)**
Jahr / Datum	05.04.2000
Ursprung	Wüste
Region	Arab. Halbinsel
Land	Ver. Arab. Emirate
Kontinent	Asien
Restmenge	30
Sammler	–
Ort	–
Ortsansicht	–
Sandansicht (Makro)	–
Sandansicht (Mikro)	–

OpenStreetMap **Karte in OpenStreetMap öffnen ›**

www.openstreetmap.org/?mlat=25.0&mlon=55.6#map=13/25.0/55.6





Koordinaten (Region, ungefähr)

25.0000° N

55.6000° O

Karte: © OpenStreetMap-Mitwirkende

79 Zandvoort

Küste · Holland · Europa

Id	79
Nummer	79
Fundort	**Zandvoort**
Jahr / Datum	04.01.2000
Ursprung	Küste
Region	Westfriesland
Land	Holland
Kontinent	Europa
Restmenge	100
Sammler	–
Ort	–
Ortsansicht	–
Sandansicht (Makro)	–
Sandansicht (Mikro)	–

OpenStreetMap **Karte in OpenStreetMap öffnen ›**

www.openstreetmap.org/?mlat=52.35952&mlon=4.53503#map=13/52.35952/4.53503

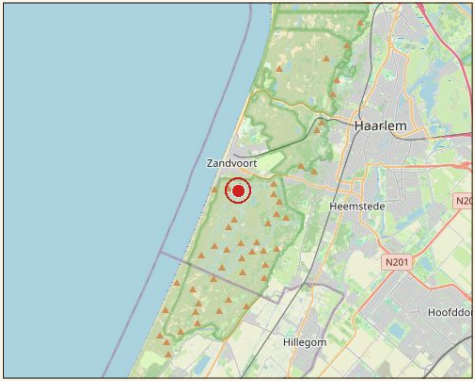



Koordinaten (ca.)

52.3595° N

4.5350° O

Karte: © OpenStreetMap-Mitwirkende

80 Maspalomas (Gran Canaria)

Küste · Spanien · Afrika

Id	80
Nummer	80
Fundort	**Maspalomas (Gran Canaria)**
Jahr / Datum	08.10.1999
Ursprung	Küste
Region	Kanarische Inseln
Land	Spanien
Kontinent	Afrika
Restmenge	100
Sammler	–
Ort	–
Ortsansicht	–
Sandansicht (Makro)	–
Sandansicht (Mikro)	–

OpenStreetMap **Karte in OpenStreetMap öffnen ›**

www.openstreetmap.org/?mlat=27.75277&mlon=-15.59708#map=13/27.75277/-15.59708

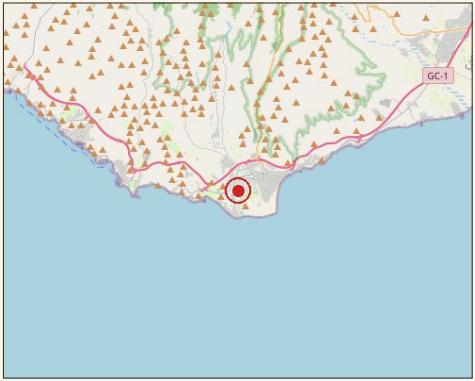



Koordinaten (ca.)

27.7528° N

15.5971° W

Karte: © OpenStreetMap-Mitwirkende

81 Calas de Mallorca

Küste · Spanien · Europa

Id	81
Nummer	81
Fundort	**Calas de Mallorca**
Jahr / Datum	01.09.1999
Ursprung	Küste
Region	Ballearen
Land	Spanien
Kontinent	Europa
Restmenge	80
Sammler	–
Ort	–
Ortsansicht	–
Sandansicht (Makro)	–
Sandansicht (Mikro)	–

OpenStreetMap **Karte in OpenStreetMap öffnen ›**

www.openstreetmap.org/?mlat=39.44&mlon=3.27#map=13/39.44/3.27

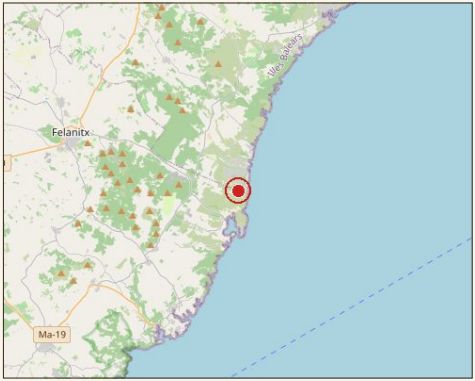



Koordinaten (ca.)

39.4400° N

3.2700° O

Karte: © OpenStreetMap-Mitwirkende

Kassandria

Küste · Griechenland · Europa

Id	82
Nummer	82
Fundort	**Kassandria**
Jahr / Datum	01.10.2000
Ursprung	Küste
Region	Chalkidiki
Land	Griechenland
Kontinent	Europa
Restmenge	80
Sammler	–
Ort	–
Ortsansicht	–
Sandansicht (Makro)	–
Sandansicht (Mikro)	–

OpenStreetMap **Karte in OpenStreetMap öffnen ›**

www.openstreetmap.org/?mlat=40.02009&mlon=23.3939#map=13/40.02009/23.3939

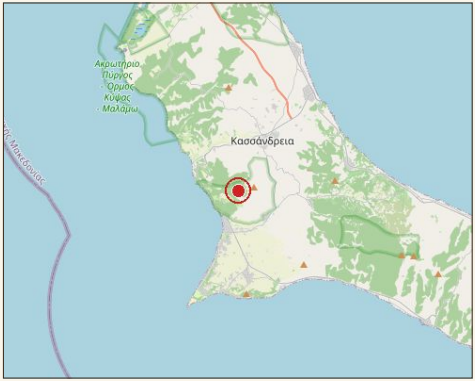



Koordinaten (ca.)

40.0201° N

23.3939° O

Karte: © OpenStreetMap-Mitwirkende

83 Madhia

Küste · Tunesien · Afrika

Id	83
Nummer	83
Fundort	**Madhia**
Jahr / Datum	29.04.2000
Ursprung	Küste
Region	Mitteltunesien
Land	Tunesien
Kontinent	Afrika
Restmenge	60
Sammler	–
Ort	–
Ortsansicht	–
Sandansicht (Makro)	–
Sandansicht (Mikro)	–

OpenStreetMap **Karte in OpenStreetMap öffnen ›**

www.openstreetmap.org/?mlat=35.50364&mlon=11.06824#map=13/35.50364/11.06824

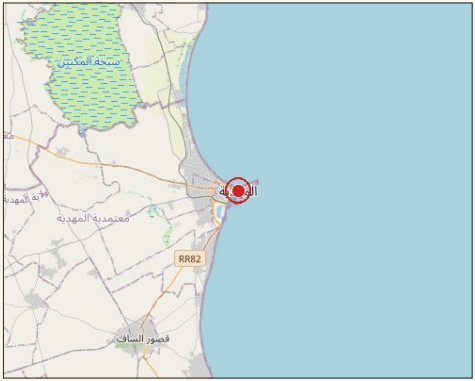



Koordinaten (ca.)

35.5036° N

11.0682° O

Karte: © OpenStreetMap-Mitwirkende

Kapstadt

Küste · Südafrika · Afrika

Id	84
Nummer	84
Fundort	**Kapstadt**
Jahr / Datum	01.08.1999
Ursprung	Küste
Region	Kapregion
Land	Südafrika
Kontinent	Afrika
Restmenge	100
Sammler	–
Ort	–
Ortsansicht	–
Sandansicht (Makro)	–
Sandansicht (Mikro)	–

OpenStreetMap **Karte in OpenStreetMap öffnen ›**

www.openstreetmap.org/?mlat=-33.92883&mlon=18.41722#map=13/-33.92883/18.41722

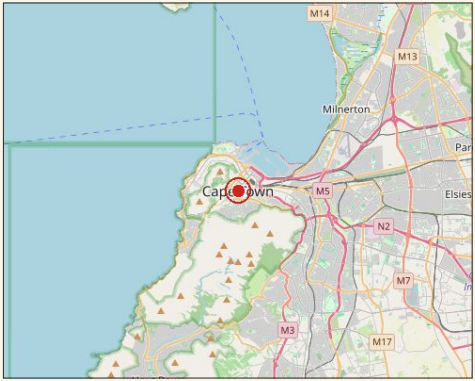



Koordinaten (ca.)

33.9288° S

18.4172° O

Karte: © OpenStreetMap-Mitwirkende

85 St. Peter Ording

Küste · Deutschland · Europa

Id	85
Nummer	85
Fundort	**St. Peter Ording**
Jahr / Datum	01.09.2000
Ursprung	Küste
Region	Nordsee
Land	Deutschland
Kontinent	Europa
Restmenge	180
Sammler	–
Ort	–
Ortsansicht	–
Sandansicht (Makro)	–
Sandansicht (Mikro)	–

OpenStreetMap **Karte in OpenStreetMap öffnen ›**

www.openstreetmap.org/?mlat=54.30532&mlon=8.6359#map=13/54.30532/8.6359

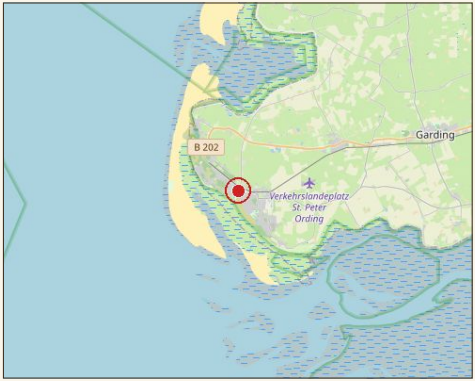



Koordinaten (ca.)

54.3053° N

8.6359° O

Karte: © OpenStreetMap-Mitwirkende

?

Küste · Schweden · Europa

Id	86
Nummer	86
Fundort	**?**
Jahr / Datum	01.08.2000
Ursprung	Küste
Region	Nordsee
Land	Schweden
Kontinent	Europa
Restmenge	0
Sammler	–
Ort	–
Ortsansicht	–
Sandansicht (Makro)	–
Sandansicht (Mikro)	–

OpenStreetMap **Karte in OpenStreetMap öffnen ›**

www.openstreetmap.org/?mlat=57.7&mlon=11.75#map=13/57.7/11.75





Koordinaten (Region, ungefähr)

57.7000° N

11.7500° O

Karte: © OpenStreetMap-Mitwirkende

87 Bodum

Küste · Türkei · Asien

Id	87
Nummer	87
Fundort	**Bodum**
Jahr / Datum	01.07.2000
Ursprung	Küste
Region	Türk. Aegaeis
Land	Türkei
Kontinent	Asien
Restmenge	30
Sammler	–
Ort	–
Ortsansicht	–
Sandansicht (Makro)	–
Sandansicht (Mikro)	–

OpenStreetMap **Karte in OpenStreetMap öffnen ›**

www.openstreetmap.org/?mlat=37.0344&mlon=27.43065#map=13/37.0344/27.43065

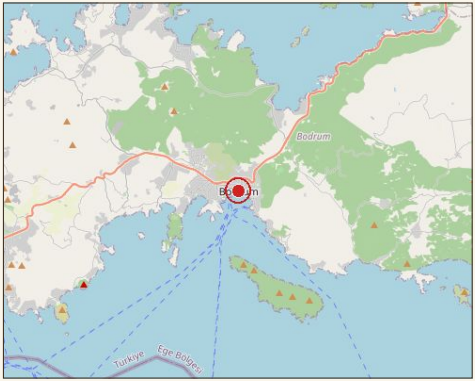



Koordinaten (ca.)

37.0344° N

27.4307° O

Karte: © OpenStreetMap-Mitwirkende

Trans

Küste · Dänemark · Europa

Id	88
Nummer	88
Fundort	**Trans**
Jahr / Datum	08.08.2000
Ursprung	Küste
Region	Nordsee
Land	Dänemark
Kontinent	Europa
Restmenge	40
Sammler	–
Ort	–
Ortsansicht	–
Sandansicht (Makro)	–
Sandansicht (Mikro)	–

OpenStreetMap **Karte in OpenStreetMap öffnen ›**

www.openstreetmap.org/?mlat=56.37453&mlon=8.12324#map=13/56.37453/8.12324

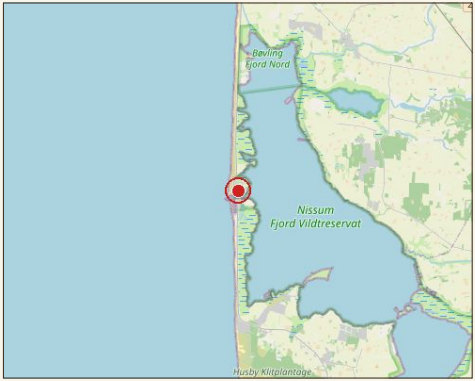



Koordinaten (ca.)

56.3745° N

8.1232° O

Karte: © OpenStreetMap-Mitwirkende

Norrevorupor

Küste · Dänemark · Europa

Id	89
Nummer	89
Fundort	**Norrevorupor**
Jahr / Datum	10.08.2000
Ursprung	Küste
Region	Nordsee
Land	Dänemark
Kontinent	Europa
Restmenge	60
Sammler	–
Ort	–
Ortsansicht	–
Sandansicht (Makro)	–
Sandansicht (Mikro)	–

OpenStreetMap **Karte in OpenStreetMap öffnen ›**

www.openstreetmap.org/?mlat=56.95335&mlon=8.37543#map=13/56.95335/8.37543

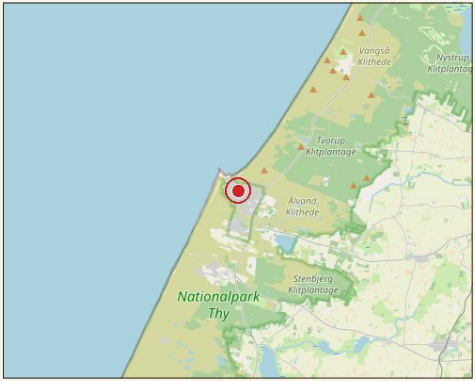



Koordinaten (ca.)

56.9534° N

8.3754° O

Karte: © OpenStreetMap-Mitwirkende

Isla Canela

Küste · Spanien · Europa

Id	90
Nummer	90
Fundort	**Isla Canela**
Jahr / Datum	14.07.2000
Ursprung	Küste
Region	Costa del Luz
Land	Spanien
Kontinent	Europa
Restmenge	100
Sammler	–
Ort	–
Ortsansicht	–
Sandansicht (Makro)	–
Sandansicht (Mikro)	–

OpenStreetMap **Karte in OpenStreetMap öffnen ›**

www.openstreetmap.org/?mlat=37.17297&mlon=-7.37646#map=13/37.17297/-7.37646

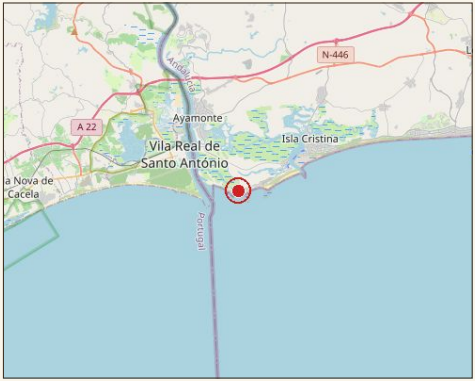



Koordinaten (ca.)

37.1730° N

7.3765° W

Karte: © OpenStreetMap-Mitwirkende

91 Queitara

Küste · Portugal · Europa

Id	91
Nummer	91
Fundort	**Queitara**
Jahr / Datum	09.07.2000
Ursprung	Küste
Region	Südostportugal
Land	Portugal
Kontinent	Europa
Restmenge	200
Sammler	–
Ort	–
Ortsansicht	–
Sandansicht (Makro)	–
Sandansicht (Mikro)	–

OpenStreetMap **Karte in OpenStreetMap öffnen ›**

www.openstreetmap.org/?mlat=37.07127&mlon=-8.10226#map=13/37.07127/-8.10226

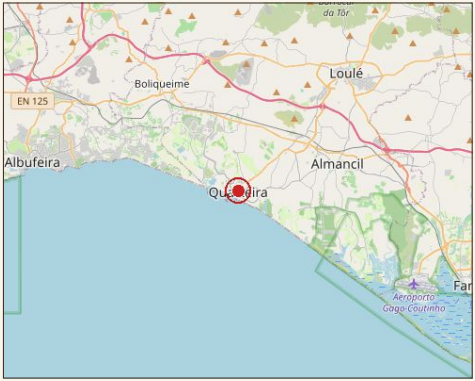



Koordinaten (ca.)

37.0713° N

8.1023° W

Karte: © OpenStreetMap-Mitwirkende

Lohme (Rügen)

Küste · Deutschland · Europa

Id	92
Nummer	92
Fundort	**Lohme (Rügen)**
Jahr / Datum	04.01.2001
Ursprung	Küste
Region	Ostsee
Land	Deutschland
Kontinent	Europa
Restmenge	40
Sammler	–
Ort	–
Ortsansicht	–
Sandansicht (Makro)	–
Sandansicht (Mikro)	–

OpenStreetMap **Karte in OpenStreetMap öffnen ›**

www.openstreetmap.org/?mlat=54.58296&mlon=13.61096#map=13/54.58296/13.61096

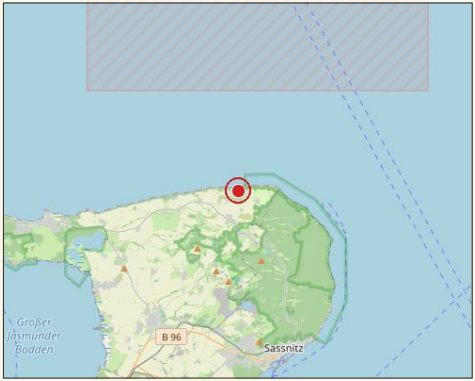



Koordinaten (ca.)

54.5830° N

13.6110° O

Karte: © OpenStreetMap-Mitwirkende

Binz (Rügen)

Küste · Deutschland · Europa

Id	93
Nummer	93
Fundort	**Binz (Rügen)**
Jahr / Datum	05.01.2001
Ursprung	Küste
Region	Ostsee
Land	Deutschland
Kontinent	Europa
Restmenge	200
Sammler	–
Ort	–
Ortsansicht	–
Sandansicht (Makro)	–
Sandansicht (Mikro)	–

OpenStreetMap **Karte in OpenStreetMap öffnen ›**

www.openstreetmap.org/?mlat=54.40103&mlon=13.60765#map=13/54.40103/13.60765

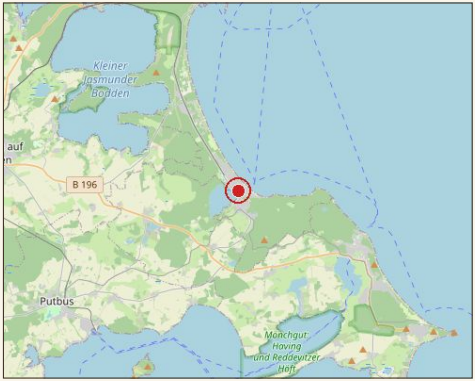



Koordinaten (ca.)

54.4010° N

13.6076° O

Karte: © OpenStreetMap-Mitwirkende

94 — 90 miles Beach

Küste · Neuseeland · Australien

Sandsammlung

Id	94
Nummer	94
Fundort	**90 miles Beach**
Jahr / Datum	05.03.2001
Ursprung	Küste
Region	Kaitia
Land	Neuseeland
Kontinent	Australien
Restmenge	100
Sammler	–
Ort	–
Ortsansicht	–
Sandansicht (Makro)	–
Sandansicht (Mikro)	–

OpenStreetMap **Karte in OpenStreetMap öffnen ›**

www.openstreetmap.org/?mlat=-34.85246&mlon=173.04593#map=13/-34.85246/173.04593

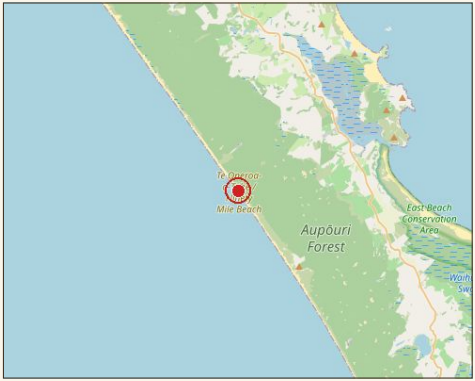



Koordinaten (ca.)

34.8525° S

173.0459° O

Karte: © OpenStreetMap-Mitwirkende

Rarotonga

Küste · Südsee · Ozeanien

Id	95
Nummer	95
Fundort	**Rarotonga**
Jahr / Datum	08.03.2001
Ursprung	Küste
Region	Cook Islands
Land	Südsee
Kontinent	Ozeanien
Restmenge	100
Sammler	–
Ort	–
Ortsansicht	–
Sandansicht (Makro)	–
Sandansicht (Mikro)	–

OpenStreetMap **Karte in OpenStreetMap öffnen ›**

www.openstreetmap.org/?mlat=-21.23683&mlon=-159.77747#map=13/-21.23683/-159.77747





Koordinaten (ca.)

21.2368° S

159.7775° W

Karte: © OpenStreetMap-Mitwirkende

Rantum/Sylt

Küste · Deutschland · Europa

Id	96
Nummer	96
Fundort	**Rantum/Sylt**
Jahr / Datum	20.04.2001
Ursprung	Küste
Region	Nordsee
Land	Deutschland
Kontinent	Europa
Restmenge	80
Sammler	–
Ort	–
Ortsansicht	–
Sandansicht (Makro)	–
Sandansicht (Mikro)	–

OpenStreetMap **Karte in OpenStreetMap öffnen ›**

www.openstreetmap.org/?mlat=54.8479&mlon=8.29298#map=13/54.8479/8.29298

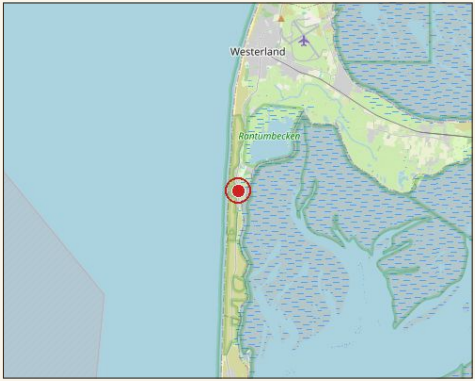



Koordinaten (ca.)

54.8479° N

8.2930° O

Karte: © OpenStreetMap-Mitwirkende

97 Paguera

Küste · Spanien · Europa

Id	97
Nummer	97
Fundort	**Paguera**
Jahr / Datum	19.04.2001
Ursprung	Küste
Region	Mallorca
Land	Spanien
Kontinent	Europa
Restmenge	20
Sammler	–
Ort	–
Ortsansicht	–
Sandansicht (Makro)	–
Sandansicht (Mikro)	–

OpenStreetMap **Karte in OpenStreetMap öffnen ›**

www.openstreetmap.org/?mlat=39.54082&mlon=2.45413#map=13/39.54082/2.45413

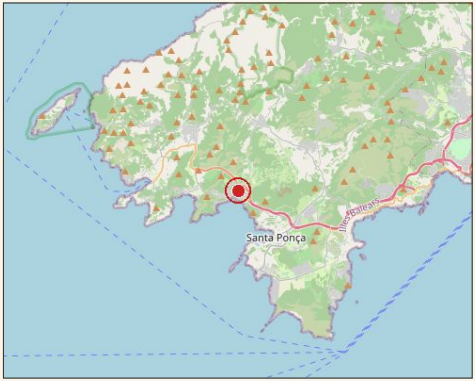



Koordinaten (ca.)

39.5408° N

2.4541° O

Karte: © OpenStreetMap-Mitwirkende

98 Sakkara

Wüste · Ägypten · Afrika

Id	98
Nummer	98
Fundort	**Sakkara**
Jahr / Datum	20.04.2001
Ursprung	Wüste
Region	Lybische Wüste
Land	Ägypten
Kontinent	Afrika
Restmenge	40
Sammler	–
Ort	–
Ortsansicht	–
Sandansicht (Makro)	–
Sandansicht (Mikro)	–

OpenStreetMap **Karte in OpenStreetMap öffnen ›**

www.openstreetmap.org/?mlat=29.85034&mlon=31.22828#map=13/29.85034/31.22828

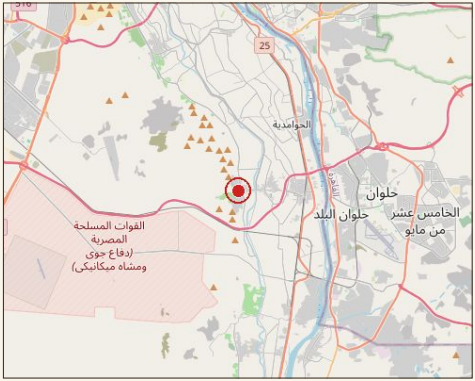



Koordinaten (ca.)

29.8503° N

31.2283° O

Karte: © OpenStreetMap-Mitwirkende

Kizilkum

Wüste · Usbekistan · Asien

Id	99
Nummer	99
Fundort	**Kizilkum**
Jahr / Datum	18.04.2001
Ursprung	Wüste
Region	Kizilkum-Wüste
Land	Usbekistan
Kontinent	Asien
Restmenge	20
Sammler	–
Ort	–
Ortsansicht	–
Sandansicht (Makro)	–
Sandansicht (Mikro)	–

OpenStreetMap **Karte in OpenStreetMap öffnen ›**

www.openstreetmap.org/?mlat=41.5&mlon=64.0#map=13/41.5/64.0





Koordinaten (Region, ungefähr)

41.5000° N

64.0000° O

Karte: © OpenStreetMap-Mitwirkende

100 Axum

Wüste · Aethiopien · Afrika

Id	100
Nummer	100
Fundort	**Axum**
Jahr / Datum	2002
Ursprung	Wüste
Region	Nordaethiopien
Land	Aethiopien
Kontinent	Afrika
Restmenge	0
Sammler	–
Ort	–
Ortsansicht	–
Sandansicht (Makro)	–
Sandansicht (Mikro)	–

OpenStreetMap **Karte in OpenStreetMap öffnen ›**

www.openstreetmap.org/?mlat=14.1221&mlon=38.73217#map=13/14.1221/38.73217

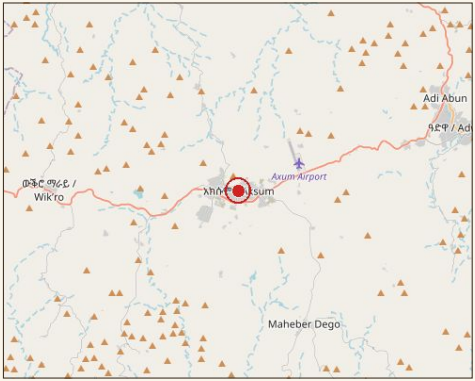



Koordinaten (ca.)

14.1221° N

38.7322° O

Karte: © OpenStreetMap-Mitwirkende

101 Banslar Ansali

Küste · Iran/Persien · Asien

Id	101
Nummer	101
Fundort	**Banslar Ansali**
Jahr / Datum	10.05.2001
Ursprung	Küste
Region	Kaspisches Meer
Land	Iran/Persien
Kontinent	Asien
Restmenge	15
Sammler	–
Ort	–
Ortsansicht	–
Sandansicht (Makro)	–
Sandansicht (Mikro)	–

OpenStreetMap **Karte in OpenStreetMap öffnen ›**

www.openstreetmap.org/?mlat=37.47164&mlon=49.46859#map=13/37.47164/49.46859

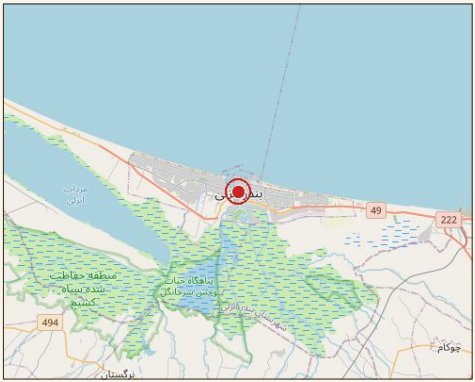



Koordinaten (ca.)

37.4716° N

49.4686° O

Karte: © OpenStreetMap-Mitwirkende

102 Island

Küste · Island · Europa

Id	102
Nummer	102
Fundort	**Island**
Jahr / Datum	15.07.1996
Ursprung	Küste
Region	Island
Land	Island
Kontinent	Europa
Restmenge	0
Sammler	–
Ort	–
Ortsansicht	Foto 2020-06-07 17-19-58.jpg
Sandansicht (Makro)	–
Sandansicht (Mikro)	–

OpenStreetMap **Karte in OpenStreetMap öffnen ›**

www.openstreetmap.org/?mlat=64.14598&mlon=-21.94224#map=13/64.14598/-21.94224

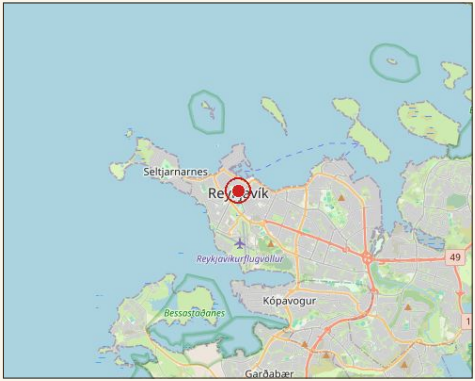



Koordinaten (ca.)

64.1460° N

21.9422° W

Karte: © OpenStreetMap-Mitwirkende

103 Maspalomas

Küste · Spanien · Afrika

Id	103
Nummer	103
Fundort	**Maspalomas**
Jahr / Datum	15.05.2001
Ursprung	Küste
Region	Gran Canaria
Land	Spanien
Kontinent	Afrika
Restmenge	100
Sammler	–
Ort	–
Ortsansicht	–
Sandansicht (Makro)	–
Sandansicht (Mikro)	–

OpenStreetMap **Karte in OpenStreetMap öffnen ›**

www.openstreetmap.org/?mlat=27.75277&mlon=-15.59708#map=13/27.75277/-15.59708

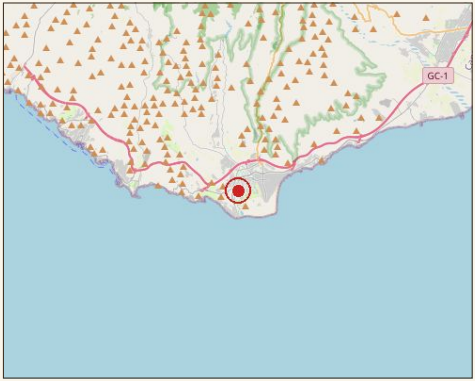



Koordinaten (ca.)

27.7528° N

15.5971° W

Karte: © OpenStreetMap-Mitwirkende

La Liscia

Küste · Frankreich · Europa

Id	104
Nummer	104
Fundort	**La Liscia**
Jahr / Datum	12.08.2001
Ursprung	Küste
Region	Korsika
Land	Frankreich
Kontinent	Europa
Restmenge	80
Sammler	–
Ort	–
Ortsansicht	–
Sandansicht (Makro)	–
Sandansicht (Mikro)	–

OpenStreetMap **Karte in OpenStreetMap öffnen ›**

www.openstreetmap.org/?mlat=42.04735&mlon=8.75511#map=13/42.04735/8.75511

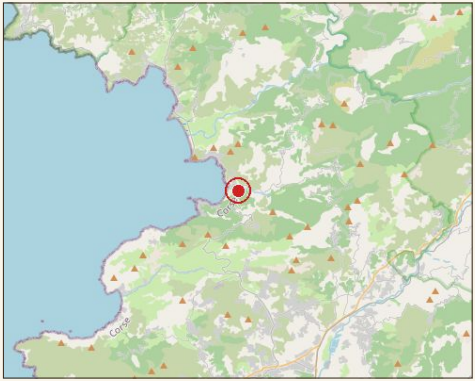



Koordinaten (ca.)

42.0474° N

8.7551° O

Karte: © OpenStreetMap-Mitwirkende

Funchal

Küste · Portugal · Europa

Id	105
Nummer	105
Fundort	**Funchal**
Jahr / Datum	06.08.2001
Ursprung	Küste
Region	Madeira
Land	Portugal
Kontinent	Europa
Restmenge	80
Sammler	–
Ort	–
Ortsansicht	–
Sandansicht (Makro)	–
Sandansicht (Mikro)	–

OpenStreetMap **Karte in OpenStreetMap öffnen ›**

www.openstreetmap.org/?mlat=32.64965&mlon=-16.90868#map=13/32.64965/-16.90868

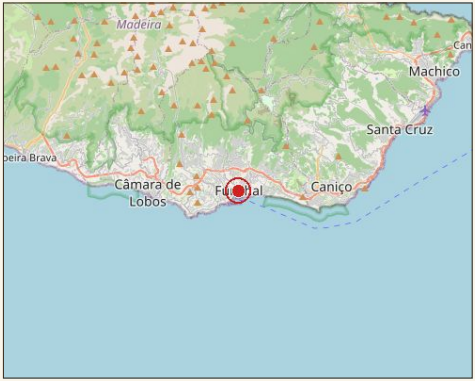



Koordinaten (ca.)

32.6496° N

16.9087° W

Karte: © OpenStreetMap-Mitwirkende

106 Usedom

Küste · Deutschland · Europa

Id	106
Nummer	106
Fundort	**Usedom**
Jahr / Datum	20.07.2001
Ursprung	Küste
Region	Ostsee
Land	Deutschland
Kontinent	Europa
Restmenge	40
Sammler	–
Ort	–
Ortsansicht	–
Sandansicht (Makro)	–
Sandansicht (Mikro)	–

OpenStreetMap **Karte in OpenStreetMap öffnen ›**

www.openstreetmap.org/?mlat=53.99051&mlon=14.08295#map=13/53.99051/14.08295

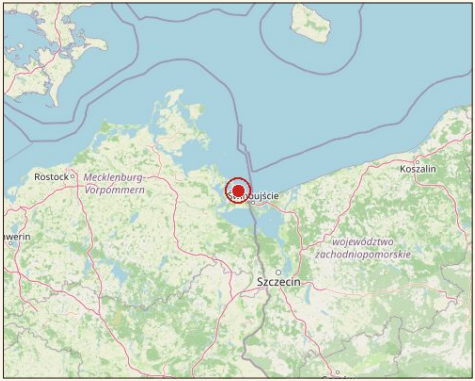



Koordinaten
(Region, ungefähr)

53.9905° N

14.0829° O

Karte: © OpenStreetMap-Mitwirkende

107 Hersonissos

Küste · Griechenland · Europa

Id	107
Nummer	107
Fundort	**Hersonissos**
Jahr / Datum	25.08.2001
Ursprung	Küste
Region	Kreta
Land	Griechenland
Kontinent	Europa
Restmenge	40
Sammler	–
Ort	–
Ortsansicht	–
Sandansicht (Makro)	–
Sandansicht (Mikro)	–

OpenStreetMap **Karte in OpenStreetMap öffnen ›**

www.openstreetmap.org/?mlat=35.30575&mlon=25.41027#map=13/35.30575/25.41027

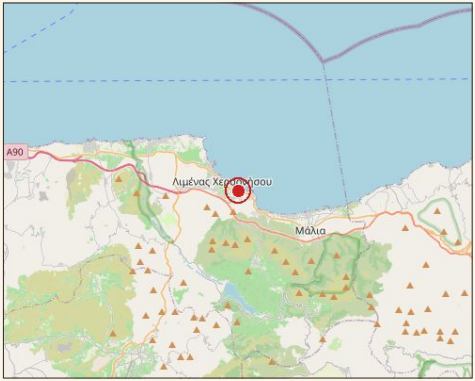



Koordinaten (ca.)

35.3057° N

25.4103° O

Karte: © OpenStreetMap-Mitwirkende

108 Rindbystrand

Küste · Dänemark · Europa

Id	108
Nummer	108
Fundort	**Rindbystrand**
Jahr / Datum	20.10.2001
Ursprung	Küste
Region	Fano
Land	Dänemark
Kontinent	Europa
Restmenge	60
Sammler	–
Ort	–
Ortsansicht	–
Sandansicht (Makro)	–
Sandansicht (Mikro)	–

OpenStreetMap **Karte in OpenStreetMap öffnen ›**

www.openstreetmap.org/?mlat=55.40648&mlon=8.4246#map=13/55.40648/8.4246

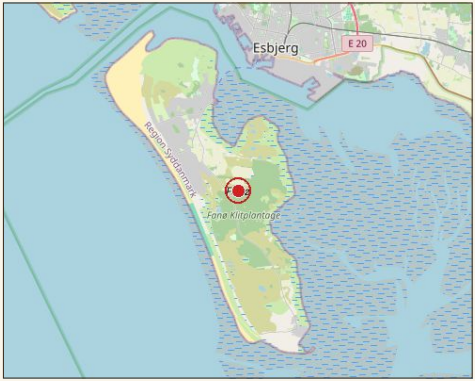



Koordinaten (ca.)

55.4065° N

8.4246° O

Karte: © OpenStreetMap-Mitwirkende

109 Fort Jiaoke

Wüste · Mongolei · Asien

Id	109
Nummer	109
Fundort	**Fort Jiaoke**
Jahr / Datum	15.08.2001
Ursprung	Wüste
Region	Wüste Takalamakan
Land	Mongolei
Kontinent	Asien
Restmenge	0
Sammler	–
Ort	–
Ortsansicht	–
Sandansicht (Makro)	–
Sandansicht (Mikro)	–

OpenStreetMap **Karte in OpenStreetMap öffnen ›**

www.openstreetmap.org/?mlat=42.9526&mlon=89.06199#map=13/42.9526/89.06199





Koordinaten (Region, ungefähr)

42.9526° N

89.0620° O

Karte: © OpenStreetMap-Mitwirkende

110 Jiayuan

Wüste · Mongolei · Asien

Id	110
Nummer	110
Fundort	**Jiayuan**
Jahr / Datum	15.08.2001
Ursprung	Wüste
Region	Wüste Gobi
Land	Mongolei
Kontinent	Asien
Restmenge	0
Sammler	–
Ort	–
Ortsansicht	–
Sandansicht (Makro)	–
Sandansicht (Mikro)	–

OpenStreetMap **Karte in OpenStreetMap öffnen ›**

www.openstreetmap.org/?mlat=39.77223&mlon=98.28854#map=13/39.77223/98.28854

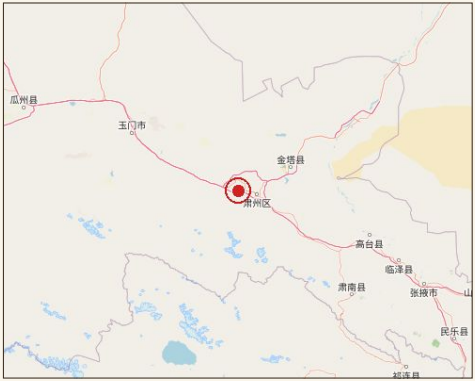



Koordinaten (Region, ungefähr)

39.7722° N

98.2885° O

Karte: © OpenStreetMap-Mitwirkende

111 Stromboli

Küste · Italien · Europa

Id	111
Nummer	111
Fundort	**Stromboli**
Jahr / Datum	06.09.2001
Ursprung	Küste
Region	Norditalien
Land	Italien
Kontinent	Europa
Restmenge	40
Sammler	–
Ort	–
Ortsansicht	–
Sandansicht (Makro)	–
Sandansicht (Mikro)	–

OpenStreetMap **Karte in OpenStreetMap öffnen ›**

www.openstreetmap.org/?mlat=38.7918&mlon=15.21118#map=13/38.7918/15.21118

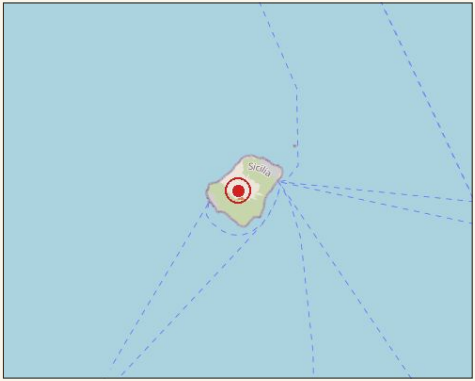



Koordinaten (ca.)

38.7918° N

15.2112° O

Karte: © OpenStreetMap-Mitwirkende

112 Schilling

Küste · Deutschland · Europa

Id	112
Nummer	112
Fundort	**Schilling**
Jahr / Datum	06.09.2001
Ursprung	Küste
Region	Nordsee
Land	Deutschland
Kontinent	Europa
Restmenge	40
Sammler	–
Ort	–
Ortsansicht	–
Sandansicht (Makro)	–
Sandansicht (Mikro)	–

OpenStreetMap **Karte in OpenStreetMap öffnen ›**

www.openstreetmap.org/?mlat=53.7&mlon=8.03#map=13/53.7/8.03

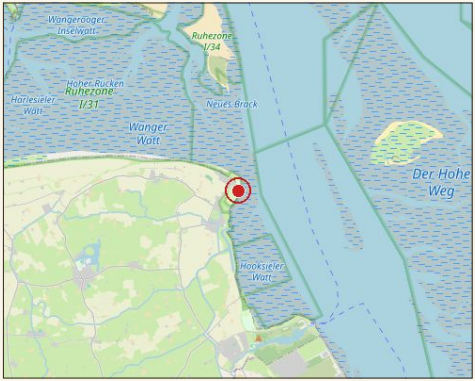



Koordinaten (ca.)

53.7000° N

8.0300° O

Karte: © OpenStreetMap-Mitwirkende

113 Langeoog

Küste · Deutschland · Europa

Id	113
Nummer	113
Fundort	**Langeoog**
Jahr / Datum	12.09.2001
Ursprung	Küste
Region	Langeoog
Land	Deutschland
Kontinent	Europa
Restmenge	150
Sammler	–
Ort	–
Ortsansicht	–
Sandansicht (Makro)	–
Sandansicht (Mikro)	–

OpenStreetMap **Karte in OpenStreetMap öffnen ›**

www.openstreetmap.org/?mlat=53.74087&mlon=7.48592#map=13/53.74087/7.48592

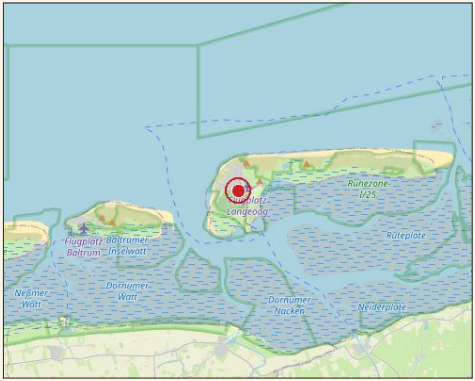



Koordinaten (ca.)

53.7409° N

7.4859° O

Karte: © OpenStreetMap-Mitwirkende

114 Bornholm

Küste · Dänemark · Europa

Id	114
Nummer	114
Fundort	**Bornholm**
Jahr / Datum	14.09.2001
Ursprung	Küste
Region	Bornholm
Land	Dänemark
Kontinent	Europa
Restmenge	150
Sammler	–
Ort	–
Ortsansicht	–
Sandansicht (Makro)	–
Sandansicht (Mikro)	–

OpenStreetMap **Karte in OpenStreetMap öffnen ›**

www.openstreetmap.org/?mlat=55.14312&mlon=14.92263#map=13/55.14312/14.92263

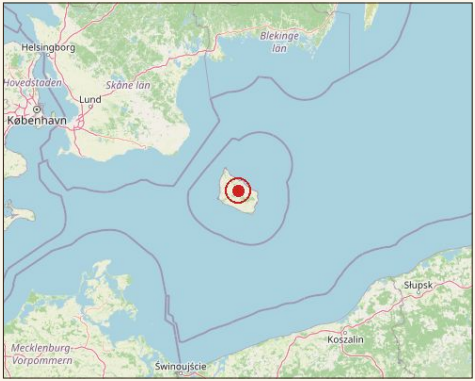



Koordinaten (Region, ungefähr)

55.1431° N

14.9226° O

Karte: © OpenStreetMap-Mitwirkende

115 Troternich

Küste · Schottland · Europa

Id	115
Nummer	115
Fundort	**Troternich**
Jahr / Datum	22.07.2001
Ursprung	Küste
Region	Isle of Skye
Land	Schottland
Kontinent	Europa
Restmenge	0
Sammler	–
Ort	–
Ortsansicht	–
Sandansicht (Makro)	–
Sandansicht (Mikro)	–

OpenStreetMap **Karte in OpenStreetMap öffnen ›**

www.openstreetmap.org/?mlat=57.54253&mlon=-6.31802#map=13/57.54253/-6.31802





Koordinaten (ca.)

57.5425° N

6.3180° W

Karte: © OpenStreetMap-Mitwirkende

Conti Plage

Küste · Frankreich · Europa

Id	116
Nummer	116
Fundort	**Conti Plage**
Jahr / Datum	18.07.2001
Ursprung	Küste
Region	Biarritz
Land	Frankreich
Kontinent	Europa
Restmenge	0
Sammler	–
Ort	–
Ortsansicht	–
Sandansicht (Makro)	–
Sandansicht (Mikro)	–

OpenStreetMap **Karte in OpenStreetMap öffnen ›**

www.openstreetmap.org/?mlat=43.4749&mlon=-1.56882#map=13/43.4749/-1.56882

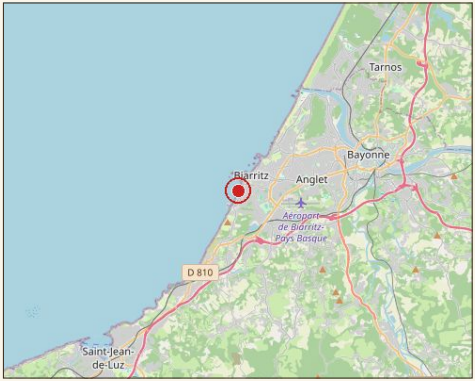



Koordinaten (ca.)

43.4749° N

1.5688° W

Karte: © OpenStreetMap-Mitwirkende

117 Hiddensee

Küste · Deutschland · Europa

Id	117
Nummer	117
Fundort	**Hiddensee**
Jahr / Datum	08.08.2002
Ursprung	Küste
Region	Hiddensee
Land	Deutschland
Kontinent	Europa
Restmenge	150
Sammler	–
Ort	–
Ortsansicht	–
Sandansicht (Makro)	–
Sandansicht (Mikro)	–

OpenStreetMap **Karte in OpenStreetMap öffnen ›**

www.openstreetmap.org/?mlat=54.5316&mlon=13.09492#map=13/54.5316/13.09492

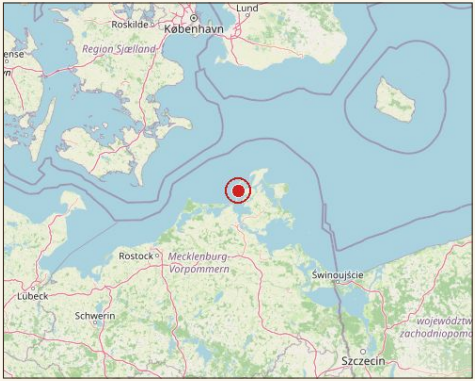



Koordinaten (Region, ungefähr)

54.5316° N

13.0949° O

Karte: © OpenStreetMap-Mitwirkende

118 Sahara

Wüste · Lybien · Afrika

Id	118
Nummer	118
Fundort	**Sahara**
Jahr / Datum	02.09.2002
Ursprung	Wüste
Region	Ghat
Land	Lybien
Kontinent	Afrika
Restmenge	80
Sammler	–
Ort	–
Ortsansicht	–
Sandansicht (Makro)	–
Sandansicht (Mikro)	–

OpenStreetMap **Karte in OpenStreetMap öffnen ›**

www.openstreetmap.org/?mlat=24.96&mlon=10.17#map=13/24.96/10.17

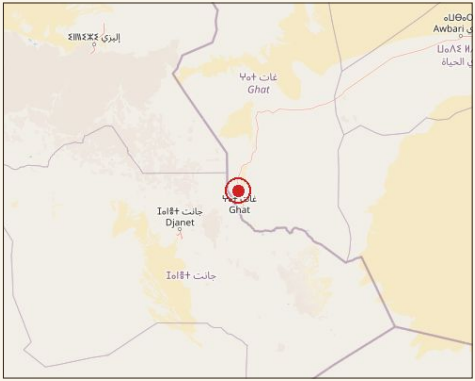



Koordinaten (Region, ungefähr)

24.9600° N

10.1700° O

Karte: © OpenStreetMap-Mitwirkende

119 Marina di Biblona

Küste · Italien · Europa

Id	119
Nummer	119
Fundort	**Marina di Biblona**
Jahr / Datum	12.09.2002
Ursprung	Küste
Region	Toscana
Land	Italien
Kontinent	Europa
Restmenge	0
Sammler	–
Ort	–
Ortsansicht	–
Sandansicht (Makro)	–
Sandansicht (Mikro)	–

OpenStreetMap **Karte in OpenStreetMap öffnen ›**

www.openstreetmap.org/?mlat=43.24403&mlon=10.53273#map=13/43.24403/10.53273

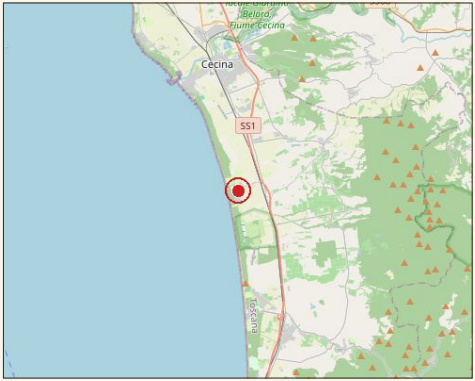



Koordinaten (ca.)

43.2440° N

10.5327° O

Karte: © OpenStreetMap-Mitwirkende

120 Sirmione

See · Italien · Europa

Id	120
Nummer	120
Fundort	**Sirmione**
Jahr / Datum	27.09.2002
Ursprung	See
Region	Norditalien
Land	Italien
Kontinent	Europa
Restmenge	60
Sammler	–
Ort	–
Ortsansicht	–
Sandansicht (Makro)	–
Sandansicht (Mikro)	–

OpenStreetMap **Karte in OpenStreetMap öffnen ›**

www.openstreetmap.org/?mlat=45.49287&mlon=10.60773#map=13/45.49287/10.60773

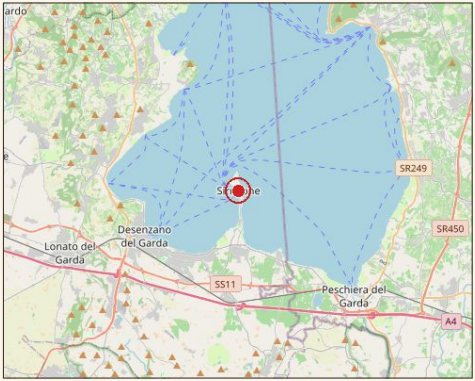



Koordinaten (ca.)

45.4929° N

10.6077° O

Karte: © OpenStreetMap-Mitwirkende

121 Carrara

Gebirge · Italien · Europa

Id	121
Nummer	121
Fundort	**Carrara**
Jahr / Datum	28.09.2002
Ursprung	Gebirge
Region	Norditalien
Land	Italien
Kontinent	Europa
Restmenge	0
Sammler	–
Ort	–
Ortsansicht	–
Sandansicht (Makro)	–
Sandansicht (Mikro)	–

OpenStreetMap **Karte in OpenStreetMap öffnen ›**

www.openstreetmap.org/?mlat=44.07965&mlon=10.09775#map=13/44.07965/10.09775

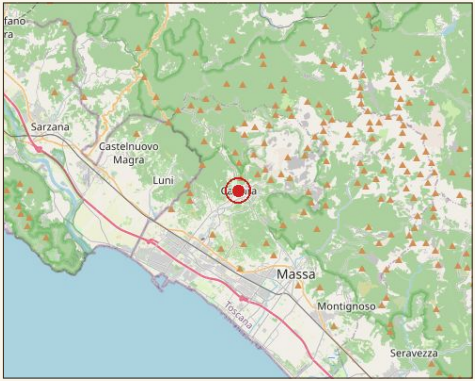



Koordinaten (ca.)

44.0797° N

10.0978° O

Karte: © OpenStreetMap-Mitwirkende

122 Achill Island

Küste · Irland · Europa

Id	122
Nummer	122
Fundort	**Achill Island**
Jahr / Datum	23.07.2002
Ursprung	Küste
Region	Irland
Land	Irland
Kontinent	Europa
Restmenge	0
Sammler	–
Ort	–
Ortsansicht	–
Sandansicht (Makro)	–
Sandansicht (Mikro)	–

OpenStreetMap **Karte in OpenStreetMap öffnen ›**

www.openstreetmap.org/?mlat=53.95216&mlon=-10.00896#map=13/53.95216/-10.00896





Koordinaten (ca.)

53.9522° N

10.0090° W

Karte: © OpenStreetMap-Mitwirkende

123 Giants Causeway

Küste · Irland · Europa

Id	123
Nummer	123
Fundort	**Giants Causeway**
Jahr / Datum	26.07.2002
Ursprung	Küste
Region	Irland
Land	Irland
Kontinent	Europa
Restmenge	0
Sammler	–
Ort	–
Ortsansicht	–
Sandansicht (Makro)	–
Sandansicht (Mikro)	–

OpenStreetMap **Karte in OpenStreetMap öffnen ›**

www.openstreetmap.org/?mlat=55.24075&mlon=-6.51155#map=13/55.24075/-6.51155

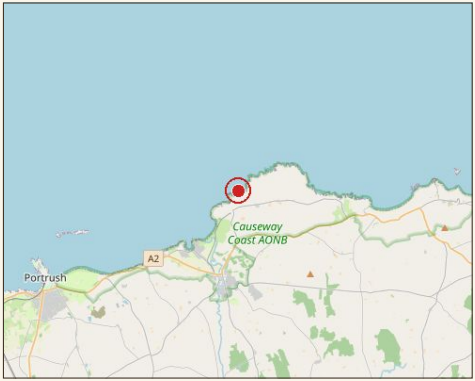



Koordinaten (ca.)

55.2407° N

6.5115° W

Karte: © OpenStreetMap-Mitwirkende

Maremma

Küste · Italien · Europa

Id	124
Nummer	124
Fundort	**Maremma**
Jahr / Datum	13.09.2002
Ursprung	Küste
Region	Toskana
Land	Italien
Kontinent	Europa
Restmenge	0
Sammler	–
Ort	–
Ortsansicht	–
Sandansicht (Makro)	–
Sandansicht (Mikro)	–

OpenStreetMap **Karte in OpenStreetMap öffnen ›**

www.openstreetmap.org/?mlat=42.63035&mlon=11.10951#map=13/42.63035/11.10951

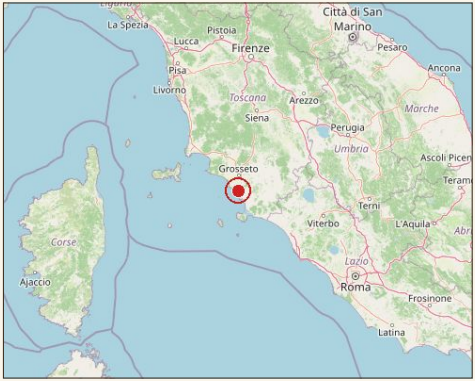



Koordinaten (Region, ungefähr)

42.6303° N

11.1095° O

Karte: © OpenStreetMap-Mitwirkende

Luxor

Wüste · Ägypten · Afrika

Id	125
Nummer	125
Fundort	**Luxor**
Jahr / Datum	2002
Ursprung	Wüste
Region	Ägypten
Land	Ägypten
Kontinent	Afrika
Restmenge	0
Sammler	–
Ort	–
Ortsansicht	–
Sandansicht (Makro)	–
Sandansicht (Mikro)	–

OpenStreetMap **Karte in OpenStreetMap öffnen ›**

www.openstreetmap.org/?mlat=25.7021&mlon=32.64719#map=13/25.7021/32.64719





Koordinaten (ca.)

25.7021° N

32.6472° O

Karte: © OpenStreetMap-Mitwirkende

Agadir

Wüste · Marrokko · Afrika

Id	126
Nummer	126
Fundort	**Agadir**
Jahr / Datum	2002
Ursprung	Wüste
Region	Marrokko
Land	Marrokko
Kontinent	Afrika
Restmenge	0
Sammler	–
Ort	–
Ortsansicht	–
Sandansicht (Makro)	–
Sandansicht (Mikro)	–

OpenStreetMap **Karte in OpenStreetMap öffnen ›**

www.openstreetmap.org/?mlat=30.42052&mlon=-9.58385#map=13/30.42052/-9.58385

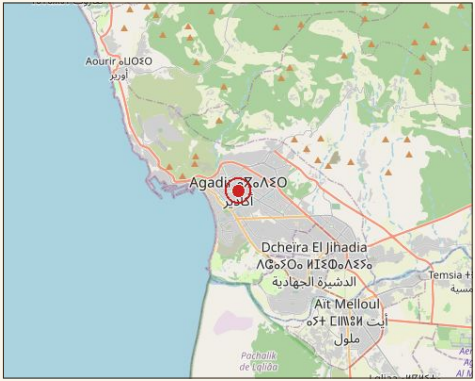



Koordinaten (ca.)

30.4205° N

9.5839° W

Karte: © OpenStreetMap-Mitwirkende

127 Lipari

Küste · Italien · Europa

Id	127
Nummer	127
Fundort	**Lipari**
Jahr / Datum	2002
Ursprung	Küste
Region	Sizilien
Land	Italien
Kontinent	Europa
Restmenge	0
Sammler	–
Ort	–
Ortsansicht	–
Sandansicht (Makro)	–
Sandansicht (Mikro)	–

OpenStreetMap **Karte in OpenStreetMap öffnen ›**

www.openstreetmap.org/?mlat=38.46927&mlon=14.95645#map=13/38.46927/14.95645

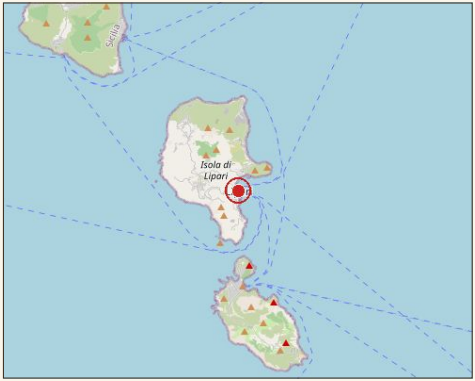



Koordinaten (ca.)

38.4693° N

14.9565° O

Karte: © OpenStreetMap-Mitwirkende

128 Barcelona

Küste · Spanien · Europa

Id	128
Nummer	128
Fundort	**Barcelona**
Jahr / Datum	2002
Ursprung	Küste
Region	Spanien
Land	Spanien
Kontinent	Europa
Restmenge	0
Sammler	–
Ort	–
Ortsansicht	–
Sandansicht (Makro)	–
Sandansicht (Mikro)	–

OpenStreetMap **Karte in OpenStreetMap öffnen ›**

www.openstreetmap.org/?mlat=41.38258&mlon=2.17707#map=13/41.38258/2.17707

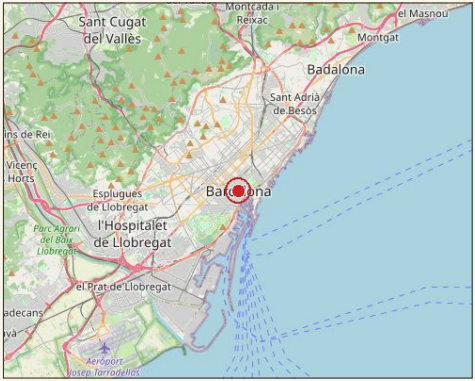



Koordinaten (ca.)

41.3826° N

2.1771° O

Karte: © OpenStreetMap-Mitwirkende

129 Houmt-Souck

Küste · Tunesien · Afrika

Id	129
Nummer	129
Fundort	**Houmt-Souck**
Jahr / Datum	2002
Ursprung	Küste
Region	Djerba
Land	Tunesien
Kontinent	Afrika
Restmenge	0
Sammler	–
Ort	–
Ortsansicht	–
Sandansicht (Makro)	–
Sandansicht (Mikro)	–

OpenStreetMap **Karte in OpenStreetMap öffnen ›**

www.openstreetmap.org/?mlat=33.87992&mlon=10.86243#map=13/33.87992/10.86243





Koordinaten (ca.)

33.8799° N

10.8624° O

Karte: © OpenStreetMap-Mitwirkende

130 Lovina Beach

Küste · Indonesien · Asien

Id	130
Nummer	130
Fundort	**Lovina Beach**
Jahr / Datum	2002
Ursprung	Küste
Region	Bali
Land	Indonesien
Kontinent	Asien
Restmenge	0
Sammler	–
Ort	–
Ortsansicht	–
Sandansicht (Makro)	–
Sandansicht (Mikro)	–

OpenStreetMap **Karte in OpenStreetMap öffnen ›**

www.openstreetmap.org/?mlat=-8.15931&mlon=115.0256#map=13/-8.15931/115.0256

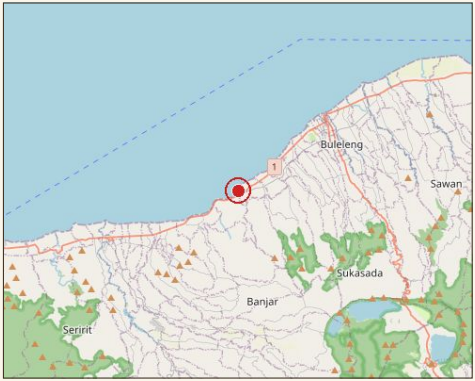



Koordinaten (ca.)

8.1593° S

115.0256° O

Karte: © OpenStreetMap-Mitwirkende

131 Phapos

Küste · Zypern · Europa

Id	131
Nummer	131
Fundort	**Phapos**
Jahr / Datum	2002
Ursprung	Küste
Region	Zypern
Land	Zypern
Kontinent	Europa
Restmenge	0
Sammler	–
Ort	–
Ortsansicht	–
Sandansicht (Makro)	–
Sandansicht (Mikro)	–

OpenStreetMap **Karte in OpenStreetMap öffnen ›**

www.openstreetmap.org/?mlat=34.7744&mlon=32.42316#map=13/34.7744/32.42316

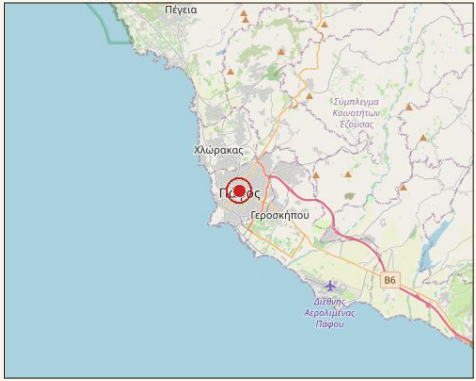



Koordinaten (ca.)

34.7744° N

32.4232° O

Karte: © OpenStreetMap-Mitwirkende

132 Maledieven

Küste · Maledieven · Asien

Id	132
Nummer	132
Fundort	**Maledieven**
Jahr / Datum	2002
Ursprung	Küste
Region	Maledieven
Land	Maledieven
Kontinent	Asien
Restmenge	10
Sammler	–
Ort	–
Ortsansicht	–
Sandansicht (Makro)	–
Sandansicht (Mikro)	–

OpenStreetMap **Karte in OpenStreetMap öffnen ›**

www.openstreetmap.org/?mlat=4.17799&mlon=73.51074#map=13/4.17799/73.51074

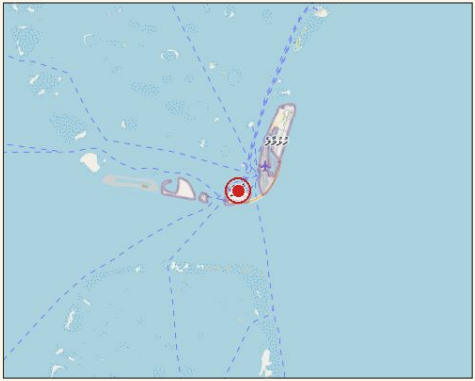



Koordinaten (ca.)

4.1780° N

73.5107° O

Karte: © OpenStreetMap-Mitwirkende

Recife

Küste · Brasilien · Amerika

Id	133
Nummer	133
Fundort	**Recife**
Jahr / Datum	2002
Ursprung	Küste
Region	Brasilien
Land	Brasilien
Kontinent	Amerika
Restmenge	10
Sammler	–
Ort	–
Ortsansicht	–
Sandansicht (Makro)	–
Sandansicht (Mikro)	–

OpenStreetMap **Karte in OpenStreetMap öffnen ›**

www.openstreetmap.org/?mlat=-8.05849&mlon=-34.88482#map=13/-8.05849/-34.88482

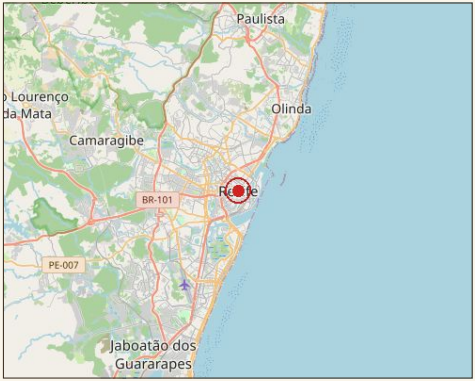



Koordinaten (ca.)

8.0585° S

34.8848° W

Karte: © OpenStreetMap-Mitwirkende

134 Etna Vulkan

Küste · Italien · Europa

Id	134
Nummer	134
Fundort	**Etna Vulkan**
Jahr / Datum	2002
Ursprung	Küste
Region	Sizilien
Land	Italien
Kontinent	Europa
Restmenge	10
Sammler	–
Ort	–
Ortsansicht	–
Sandansicht (Makro)	–
Sandansicht (Mikro)	–

OpenStreetMap **Karte in OpenStreetMap öffnen ›**

www.openstreetmap.org/?mlat=37.75103&mlon=14.99403#map=13/37.75103/14.99403

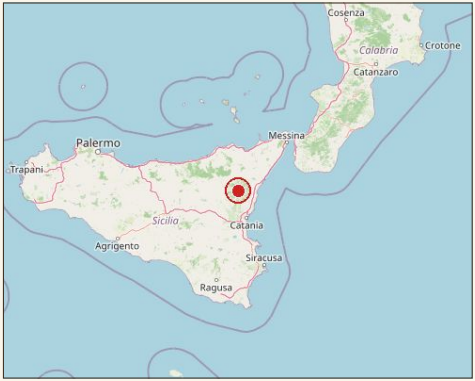



Koordinaten (Region, ungefähr)

37.7510° N

14.9940° O

Karte: © OpenStreetMap-Mitwirkende

135 Abu Simpel

Wüste · Ägypten · Afrika

Id	135
Nummer	135
Fundort	**Abu Simpel**
Jahr / Datum	2002
Ursprung	Wüste
Region	Sahara
Land	Ägypten
Kontinent	Afrika
Restmenge	10
Sammler	–
Ort	–
Ortsansicht	–
Sandansicht (Makro)	–
Sandansicht (Mikro)	–

OpenStreetMap **Karte in OpenStreetMap öffnen ›**

www.openstreetmap.org/?mlat=22.33712&mlon=31.6258#map=13/22.33712/31.6258

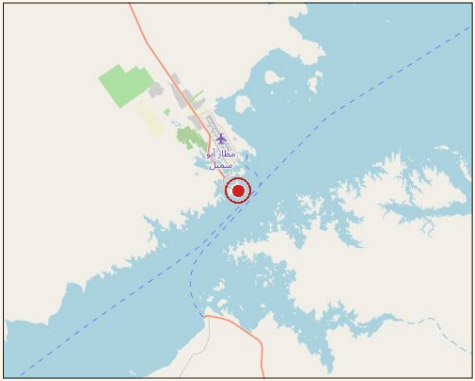



Koordinaten (ca.)

22.3371° N

31.6258° O

Karte: © OpenStreetMap-Mitwirkende

Rio de Janeiro

Küste · Brasilien · Amerika

Id	136
Nummer	136
Fundort	**Rio de Janeiro**
Jahr / Datum	2002
Ursprung	Küste
Region	Brasilien
Land	Brasilien
Kontinent	Amerika
Restmenge	10
Sammler	–
Ort	–
Ortsansicht	–
Sandansicht (Makro)	–
Sandansicht (Mikro)	–

OpenStreetMap **Karte in OpenStreetMap öffnen ›**

www.openstreetmap.org/?mlat=-22.91101&mlon=-43.20937#map=13/-22.91101/-43.20937

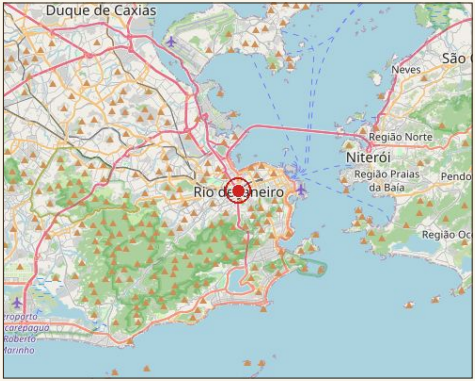



Koordinaten (ca.)

22.9110° S

43.2094° W

Karte: © OpenStreetMap-Mitwirkende

Peroulades

Küste · Griechenland · Europa

Id	137
Nummer	137
Fundort	**Peroulades**
Jahr / Datum	11.06.2002
Ursprung	Küste
Region	Korfu
Land	Griechenland
Kontinent	Europa
Restmenge	20
Sammler	–
Ort	–
Ortsansicht	–
Sandansicht (Makro)	–
Sandansicht (Mikro)	–

OpenStreetMap **Karte in OpenStreetMap öffnen ›**

www.openstreetmap.org/?mlat=39.78791&mlon=19.67267#map=13/39.78791/19.67267

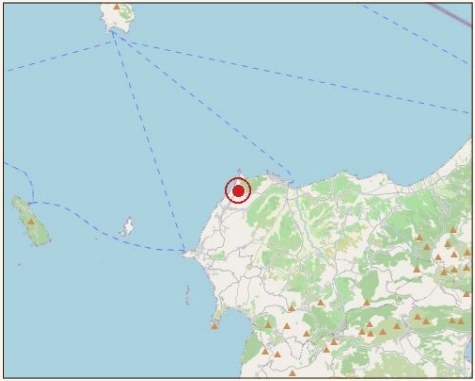



Koordinaten (ca.)

39.7879° N

19.6727° O

Karte: © OpenStreetMap-Mitwirkende

138 Jumda

Küste · Lettland · Europa

Id	138
Nummer	138
Fundort	**Jumda**
Jahr / Datum	23.07.2002
Ursprung	Küste
Region	Lettland
Land	Lettland
Kontinent	Europa
Restmenge	160
Sammler	–
Ort	–
Ortsansicht	–
Sandansicht (Makro)	–
Sandansicht (Mikro)	–

OpenStreetMap **Karte in OpenStreetMap öffnen ›**

www.openstreetmap.org/?mlat=56.97272&mlon=23.7887#map=13/56.97272/23.7887

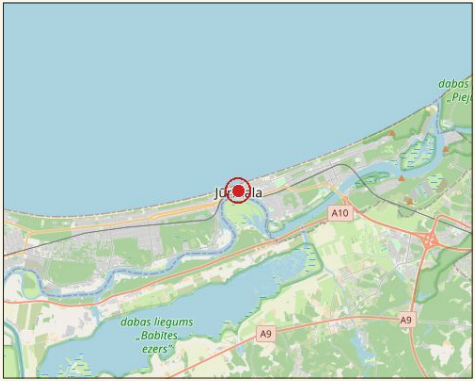



Koordinaten (ca.)

56.9727° N

23.7887° O

Karte: © OpenStreetMap-Mitwirkende

139 Surfers Paradise

Küste · Australien · Australien

Id	139
Nummer	139
Fundort	**Surfers Paradise**
Jahr / Datum	2003
Ursprung	Küste
Region	Queensland
Land	Australien
Kontinent	Australien
Restmenge	20
Sammler	–
Ort	–
Ortsansicht	–
Sandansicht (Makro)	–
Sandansicht (Mikro)	–

OpenStreetMap **Karte in OpenStreetMap öffnen ›**

www.openstreetmap.org/?mlat=-27.99899&mlon=153.42398#map=13/-27.99899/153.42398

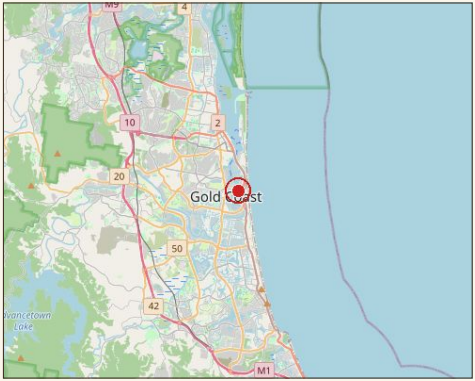



Koordinaten (ca.)

27.9990° S

153.4240° O

Karte: © OpenStreetMap-Mitwirkende

140 St. Lawerenz

Küste · Caribik · Amerika

Id	140
Nummer	140
Fundort	**St. Lawerenz**
Jahr / Datum	2003
Ursprung	Küste
Region	Barbados
Land	Caribik
Kontinent	Amerika
Restmenge	20
Sammler	–
Ort	–
Ortsansicht	–
Sandansicht (Makro)	–
Sandansicht (Mikro)	–

OpenStreetMap **Karte in OpenStreetMap öffnen ›**

www.openstreetmap.org/?mlat=13.07&mlon=-59.57#map=13/13.07/-59.57

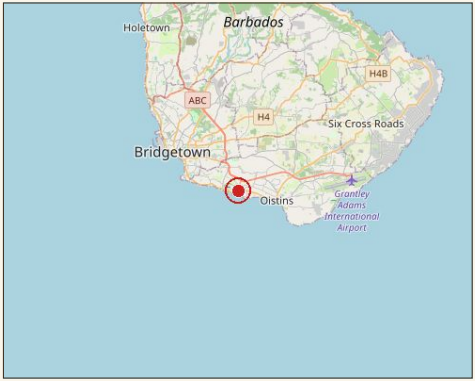



Koordinaten (ca.)

13.0700° N

59.5700° W

Karte: © OpenStreetMap-Mitwirkende

Maui

Küste · Vereinigte Staaten · Amerika

Id	141
Nummer	141
Fundort	**Maui**
Jahr / Datum	2003
Ursprung	Küste
Region	Hawai
Land	Vereinigte Staaten
Kontinent	Amerika
Restmenge	20
Sammler	–
Ort	–
Ortsansicht	–
Sandansicht (Makro)	–
Sandansicht (Mikro)	–

OpenStreetMap **Karte in OpenStreetMap öffnen ›**

www.openstreetmap.org/?mlat=20.80296&mlon=-156.31068#map=13/20.80296/-156.31068





Koordinaten (Region, ungefähr)

20.8030° N

156.3107° W

Karte: © OpenStreetMap-Mitwirkende

142 Tontsai Bay

Küste · Thailand · Asien

Id	142
Nummer	142
Fundort	**Tontsai Bay**
Jahr / Datum	2003
Ursprung	Küste
Region	PeePee Island
Land	Thailand
Kontinent	Asien
Restmenge	20
Sammler	–
Ort	–
Ortsansicht	–
Sandansicht (Makro)	–
Sandansicht (Mikro)	–

OpenStreetMap **Karte in OpenStreetMap öffnen ›**

www.openstreetmap.org/?mlat=7.74&mlon=98.77#map=13/7.74/98.77

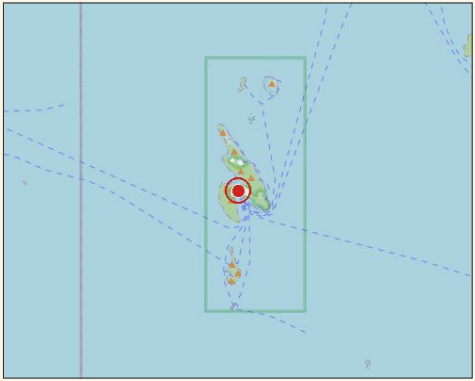



Koordinaten (ca.)

7.7400° N

98.7700° O

Karte: © OpenStreetMap-Mitwirkende

143 Wadi Rum

Wüste · Jordanien · Asien

Id	143
Nummer	143
Fundort	**Wadi Rum**
Jahr / Datum	2003
Ursprung	Wüste
Region	Jordanien
Land	Jordanien
Kontinent	Asien
Restmenge	20
Sammler	–
Ort	–
Ortsansicht	–
Sandansicht (Makro)	–
Sandansicht (Mikro)	–

OpenStreetMap **Karte in OpenStreetMap öffnen ›**

www.openstreetmap.org/?mlat=29.51752&mlon=35.38364#map=13/29.51752/35.38364

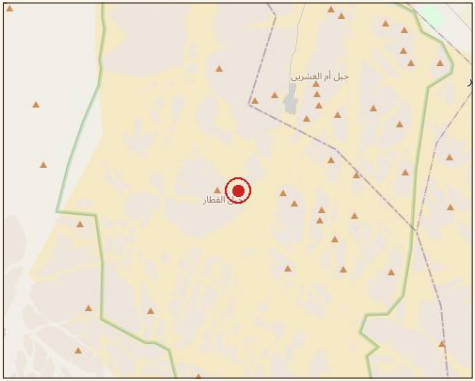



Koordinaten (ca.)

29.5175° N

35.3836° O

Karte: © OpenStreetMap-Mitwirkende

144 Nakatcha Fushi

Küste · Malediven · Asien

Id	144
Nummer	144
Fundort	**Nakatcha Fushi**
Jahr / Datum	2003
Ursprung	Küste
Region	Malediven
Land	Malediven
Kontinent	Asien
Restmenge	20
Sammler	–
Ort	–
Ortsansicht	–
Sandansicht (Makro)	–
Sandansicht (Mikro)	–

OpenStreetMap **Karte in OpenStreetMap öffnen ›**

www.openstreetmap.org/?mlat=4.33&mlon=73.4#map=13/4.33/73.4

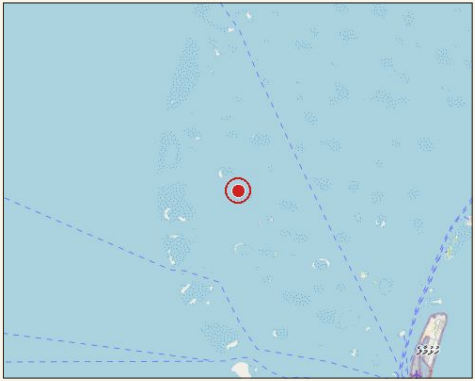



Koordinaten (ca.)

4.3300° N

73.4000° O

Karte: © OpenStreetMap-Mitwirkende

145 Sal Island

Küste · Cape Verde · Afrika

Id	145
Nummer	145
Fundort	**Sal Island**
Jahr / Datum	2003
Ursprung	Küste
Region	Cape Verde
Land	Cape Verde
Kontinent	Afrika
Restmenge	0
Sammler	–
Ort	–
Ortsansicht	–
Sandansicht (Makro)	–
Sandansicht (Mikro)	–

OpenStreetMap **Karte in OpenStreetMap öffnen ›**

www.openstreetmap.org/?mlat=16.72046&mlon=-22.93868#map=13/16.72046/-22.93868





Koordinaten (Region, ungefähr)

16.7205° N

22.9387° W

Karte: © OpenStreetMap-Mitwirkende

146 Bel Puno

See · Peru · Amerika

Id	146
Nummer	146
Fundort	**Bel Puno**
Jahr / Datum	2003
Ursprung	See
Region	Titicaca See
Land	Peru
Kontinent	Amerika
Restmenge	0
Sammler	–
Ort	–
Ortsansicht	–
Sandansicht (Makro)	–
Sandansicht (Mikro)	–

OpenStreetMap **Karte in OpenStreetMap öffnen ›**

www.openstreetmap.org/?mlat=-15.84&mlon=-70.02#map=13/-15.84/-70.02

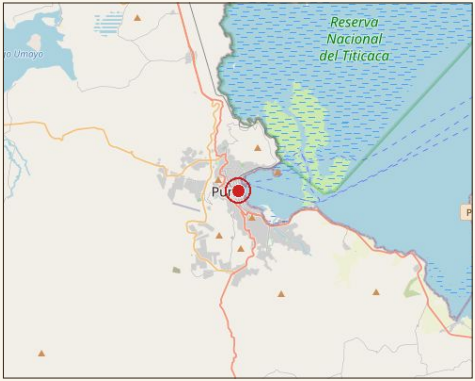



Koordinaten (ca.)

15.8400° S

70.0200° W

Karte: © OpenStreetMap-Mitwirkende

Protaras

Küste · Türkei · Europa

Id	147
Nummer	147
Fundort	**Protaras**
Jahr / Datum	2003
Ursprung	Küste
Region	Zypern
Land	Türkei
Kontinent	Europa
Restmenge	40
Sammler	–
Ort	–
Ortsansicht	–
Sandansicht (Makro)	–
Sandansicht (Mikro)	–

OpenStreetMap **Karte in OpenStreetMap öffnen ›**

www.openstreetmap.org/?mlat=35.01495&mlon=34.05313#map=13/35.01495/34.05313

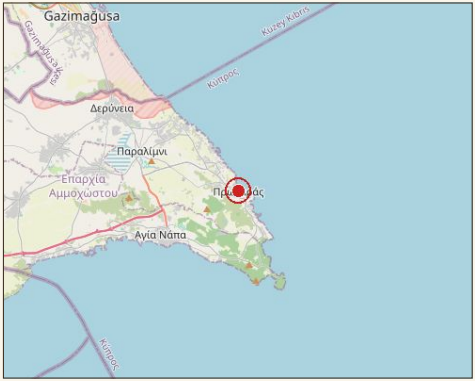



Koordinaten (ca.)

35.0149° N

34.0531° O

Karte: © OpenStreetMap-Mitwirkende

148 Juist

Küste · Deutschland · Europa

Id	148
Nummer	148
Fundort	**Juist**
Jahr / Datum	10.04.2003
Ursprung	Küste
Region	Niedersachsen
Land	Deutschland
Kontinent	Europa
Restmenge	80
Sammler	–
Ort	–
Ortsansicht	–
Sandansicht (Makro)	–
Sandansicht (Mikro)	–

OpenStreetMap **Karte in OpenStreetMap öffnen ›**

www.openstreetmap.org/?mlat=53.67845&mlon=6.99561#map=13/53.67845/6.99561





Koordinaten (ca.)

53.6784° N

6.9956° O

Karte: © OpenStreetMap-Mitwirkende

149 Norderney

Küste · Deutschland · Europa

Id	149
Nummer	149
Fundort	**Norderney**
Jahr / Datum	08.04.2003
Ursprung	Küste
Region	Niedersachsen
Land	Deutschland
Kontinent	Europa
Restmenge	80
Sammler	–
Ort	–
Ortsansicht	–
Sandansicht (Makro)	–
Sandansicht (Mikro)	–

OpenStreetMap **Karte in OpenStreetMap öffnen ›**

www.openstreetmap.org/?mlat=53.71239&mlon=7.23402#map=13/53.71239/7.23402





Koordinaten (ca.)

53.7124° N

7.2340° O

Karte: © OpenStreetMap-Mitwirkende

150 Sewan-See

See · Armenien · Asian

Id	150
Nummer	150
Fundort	**Sewan-See**
Jahr / Datum	2003
Ursprung	See
Region	Armenien
Land	Armenien
Kontinent	Asian
Restmenge	–
Sammler	–
Ort	–
Ortsansicht	–
Sandansicht (Makro)	–
Sandansicht (Mikro)	–

OpenStreetMap **Karte in OpenStreetMap öffnen ›**

www.openstreetmap.org/?mlat=40.39252&mlon=45.34609#map=13/40.39252/45.34609

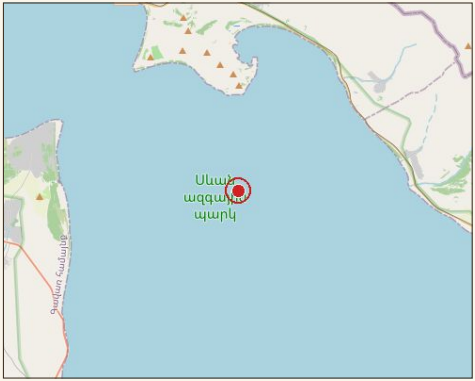



Koordinaten (ca.)

40.3925° N

45.3461° O

Karte: © OpenStreetMap-Mitwirkende

Began

Fluss · Burma · Asien

Id	151
Nummer	151
Fundort	**Began**
Jahr / Datum	2003
Ursprung	Fluss
Region	Ayerarwady
Land	Burma
Kontinent	Asien
Restmenge	–
Sammler	–
Ort	–
Ortsansicht	–
Sandansicht (Makro)	–
Sandansicht (Mikro)	–

OpenStreetMap **Karte in OpenStreetMap öffnen ›**

www.openstreetmap.org/?mlat=21.13171&mlon=94.86236#map=13/21.13171/94.86236





Koordinaten (ca.)

21.1317° N

94.8624° O

Karte: © OpenStreetMap-Mitwirkende

152 Withe Sands Monument

Wüste · USA · Amerika

Id	152
Nummer	152
Fundort	**Withe Sands Monument**
Jahr / Datum	2003
Ursprung	Wüste
Region	New Mexico
Land	USA
Kontinent	Amerika
Restmenge	–
Sammler	–
Ort	–
Ortsansicht	–
Sandansicht (Makro)	–
Sandansicht (Mikro)	–

OpenStreetMap **Karte in OpenStreetMap öffnen ›**

www.openstreetmap.org/?mlat=32.76418&mlon=-106.33119#map=13/32.76418/-106.33119

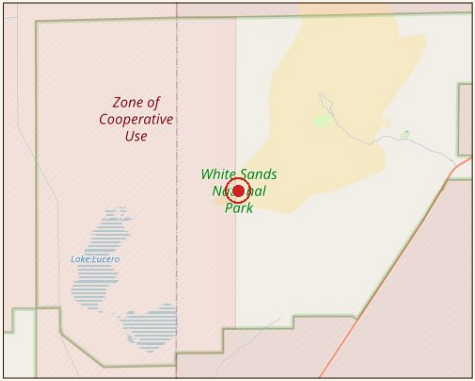



Koordinaten (ca.)

32.7642° N

106.3312° W

Karte: © OpenStreetMap-Mitwirkende

Tobago Cays

Küste · Trinidad · Karibik

Id	153
Nummer	153
Fundort	**Tobago Cays**
Jahr / Datum	2003
Ursprung	Küste
Region	Grenadiens
Land	Trinidad
Kontinent	Karibik
Restmenge	–
Sammler	–
Ort	–
Ortsansicht	–
Sandansicht (Makro)	–
Sandansicht (Mikro)	–

OpenStreetMap **Karte in OpenStreetMap öffnen ›**

www.openstreetmap.org/?mlat=12.597&mlon=-61.4172#map=13/12.597/-61.4172





Koordinaten (ca.)

12.5970° N

61.4172° W

Karte: © OpenStreetMap-Mitwirkende

154 Charlotteville

Küste · Karibik · Karibik

Id	154
Nummer	154
Fundort	**Charlotteville**
Jahr / Datum	2003
Ursprung	Küste
Region	Tobago
Land	Karibik
Kontinent	Karibik
Restmenge	–
Sammler	–
Ort	–
Ortsansicht	–
Sandansicht (Makro)	–
Sandansicht (Mikro)	–

OpenStreetMap **Karte in OpenStreetMap öffnen ›**

www.openstreetmap.org/?mlat=11.32234&mlon=-60.54734#map=13/11.32234/-60.54734





Koordinaten (ca.)

11.3223° N

60.5473° W

Karte: © OpenStreetMap-Mitwirkende

155 Long Beach Island

Küste · USA · Amerika

Id	155
Nummer	155
Fundort	**Long Beach Island**
Jahr / Datum	2003
Ursprung	Küste
Region	Holgate (NJ)
Land	USA
Kontinent	Amerika
Restmenge	–
Sammler	–
Ort	–
Ortsansicht	–
Sandansicht (Makro)	–
Sandansicht (Mikro)	–

OpenStreetMap **Karte in OpenStreetMap öffnen ›**

www.openstreetmap.org/?mlat=39.54186&mlon=-74.25613#map=13/39.54186/-74.25613

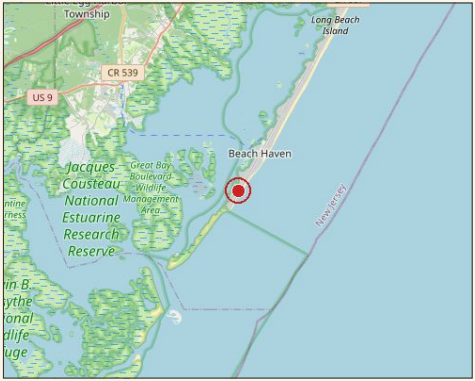



Koordinaten (ca.)

39.5419° N

74.2561° W

Karte: © OpenStreetMap-Mitwirkende

156 Laguna Beach

Küste · USA · Amerika

Id	156
Nummer	156
Fundort	**Laguna Beach**
Jahr / Datum	2003
Ursprung	Küste
Region	Laguna Hills ©
Land	USA
Kontinent	Amerika
Restmenge	–
Sammler	–
Ort	–
Ortsansicht	–
Sandansicht (Makro)	–
Sandansicht (Mikro)	–

OpenStreetMap **Karte in OpenStreetMap öffnen ›**

www.openstreetmap.org/?mlat=33.5427&mlon=-117.78537#map=13/33.5427/-117.78537

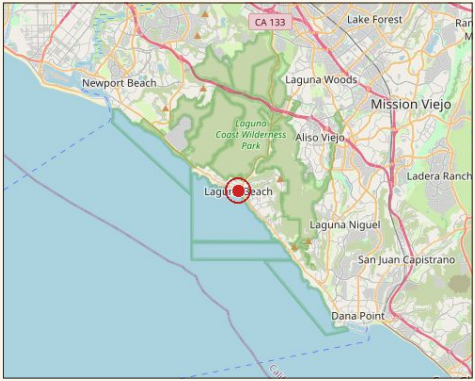



Koordinaten (ca.)

33.5427° N

117.7854° W

Karte: © OpenStreetMap-Mitwirkende

157 Schaalsee

See · Deutschland · Europa

Id	157
Nummer	157
Fundort	**Schaalsee**
Jahr / Datum	2003
Ursprung	See
Region	Zarrentin (MVP)
Land	Deutschland
Kontinent	Europa
Restmenge	–
Sammler	–
Ort	–
Ortsansicht	–
Sandansicht (Makro)	–
Sandansicht (Mikro)	–

OpenStreetMap **Karte in OpenStreetMap öffnen ›**

www.openstreetmap.org/?mlat=53.54976&mlon=10.91697#map=13/53.54976/10.91697

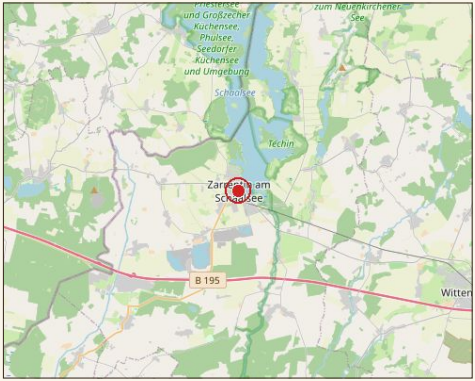



Koordinaten (ca.)

53.5498° N

10.9170° O

Karte: © OpenStreetMap-Mitwirkende

Cape Hopwell

Küste · Canada · Amerika

Id	158
Nummer	158
Fundort	**Cape Hopwell**
Jahr / Datum	12.06.2003
Ursprung	Küste
Region	New Brunswick
Land	Canada
Kontinent	Amerika
Restmenge	–
Sammler	–
Ort	–
Ortsansicht	–
Sandansicht (Makro)	–
Sandansicht (Mikro)	–

OpenStreetMap **Karte in OpenStreetMap öffnen ›**

www.openstreetmap.org/?mlat=45.81781&mlon=-64.57829#map=13/45.81781/-64.57829

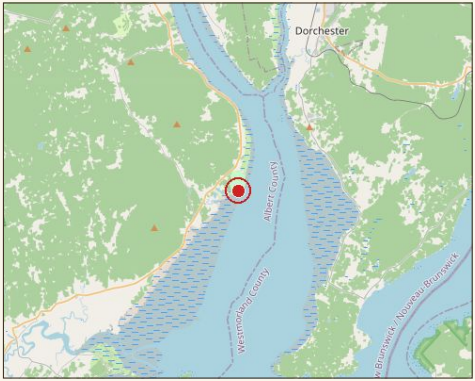



Koordinaten (ca.)

45.8178° N

64.5783° W

Karte: © OpenStreetMap-Mitwirkende

159 Baie St. Paul

Küste · Canada · Amerika

Id	159
Nummer	159
Fundort	**Baie St. Paul**
Jahr / Datum	29.06.2003
Ursprung	Küste
Region	Quebec
Land	Canada
Kontinent	Amerika
Restmenge	–
Sammler	–
Ort	–
Ortsansicht	–
Sandansicht (Makro)	–
Sandansicht (Mikro)	–

OpenStreetMap **Karte in OpenStreetMap öffnen ›**

www.openstreetmap.org/?mlat=47.44434&mlon=-70.50545#map=13/47.44434/-70.50545





Koordinaten (ca.)

47.4443° N

70.5054° W

Karte: © OpenStreetMap-Mitwirkende

160 Greenwich Dunes

Küste · Canada · Amerika

Id	160
Nummer	160
Fundort	**Greenwich Dunes**
Jahr / Datum	17.06.2003
Ursprung	Küste
Region	Prince Edwards Island
Land	Canada
Kontinent	Amerika
Restmenge	–
Sammler	–
Ort	–
Ortsansicht	–
Sandansicht (Makro)	–
Sandansicht (Mikro)	–

OpenStreetMap **Karte in OpenStreetMap öffnen ›**

www.openstreetmap.org/?mlat=46.43664&mlon=-62.6428#map=13/46.43664/-62.6428

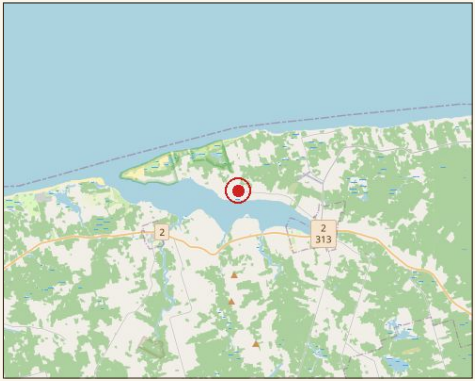



Koordinaten (ca.)

46.4366° N

62.6428° W

Karte: © OpenStreetMap-Mitwirkende

161 Red Piont Beach

Küste · Canada · Amerika

Id	161
Nummer	161
Fundort	**Red Piont Beach**
Jahr / Datum	17.06.2003
Ursprung	Küste
Region	Prince Edwards Island
Land	Canada
Kontinent	Amerika
Restmenge	–
Sammler	–
Ort	–
Ortsansicht	–
Sandansicht (Makro)	–
Sandansicht (Mikro)	–

OpenStreetMap **Karte in OpenStreetMap öffnen ›**

www.openstreetmap.org/?mlat=46.36979&mlon=-62.13339#map=13/46.36979/-62.13339

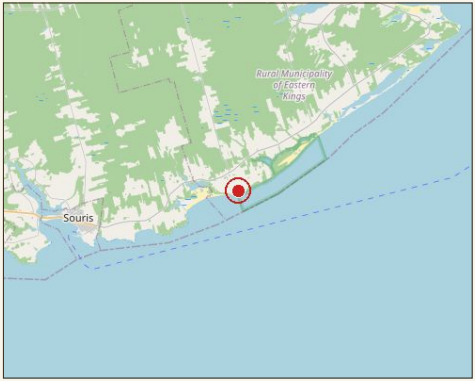



Koordinaten (ca.)

46.3698° N

62.1334° W

Karte: © OpenStreetMap-Mitwirkende

162 Roseway Beach

Küste · Canada · Amerika

Id	162
Nummer	162
Fundort	**Roseway Beach**
Jahr / Datum	02.07.2003
Ursprung	Küste
Region	Nova Scotia
Land	Canada
Kontinent	Amerika
Restmenge	–
Sammler	–
Ort	–
Ortsansicht	–
Sandansicht (Makro)	–
Sandansicht (Mikro)	–

OpenStreetMap **Karte in OpenStreetMap öffnen ›**

www.openstreetmap.org/?mlat=43.62059&mlon=-65.34288#map=13/43.62059/-65.34288

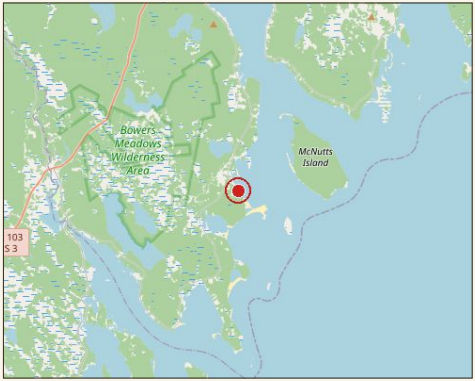



Koordinaten (ca.)

43.6206° N

65.3429° W

Karte: © OpenStreetMap-Mitwirkende

163 Lockport Beach

Küste · Canada · Amerika

Id	163
Nummer	163
Fundort	**Lockport Beach**
Jahr / Datum	01.07.2003
Ursprung	Küste
Region	Nova Scotia
Land	Canada
Kontinent	Amerika
Restmenge	–
Sammler	–
Ort	–
Ortsansicht	–
Sandansicht (Makro)	–
Sandansicht (Mikro)	–

OpenStreetMap **Karte in OpenStreetMap öffnen ›**

www.openstreetmap.org/?mlat=43.70039&mlon=-65.11472#map=13/43.70039/-65.11472

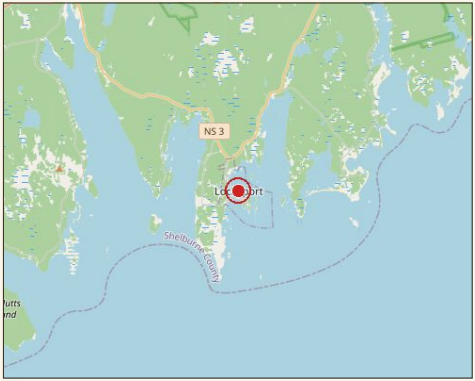



Koordinaten (ca.)

43.7004° N

65.1147° W

Karte: © OpenStreetMap-Mitwirkende

164 Cavendish Beach

Küste · Canada · Amerika

Id	164
Nummer	164
Fundort	**Cavendish Beach**
Jahr / Datum	16.06.2003
Ursprung	Küste
Region	Prince Edwards Island
Land	Canada
Kontinent	Amerika
Restmenge	–
Sammler	–
Ort	–
Ortsansicht	–
Sandansicht (Makro)	–
Sandansicht (Mikro)	–

OpenStreetMap **Karte in OpenStreetMap öffnen ›**

www.openstreetmap.org/?mlat=46.50416&mlon=-63.44082#map=13/46.50416/-63.44082

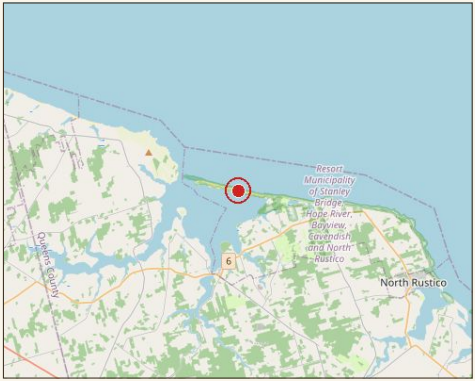



Koordinaten (ca.)

46.5042° N

63.4408° W

Karte: © OpenStreetMap-Mitwirkende

165 Brelades Bay

Küste · Canalinseln · Europa

Id	165
Nummer	165
Fundort	**Brelades Bay**
Jahr / Datum	15.06.2003
Ursprung	Küste
Region	Jersey
Land	Canalinseln
Kontinent	Europa
Restmenge	–
Sammler	–
Ort	–
Ortsansicht	–
Sandansicht (Makro)	–
Sandansicht (Mikro)	–

OpenStreetMap **Karte in OpenStreetMap öffnen ›**

www.openstreetmap.org/?mlat=49.18204&mlon=-2.19685#map=13/49.18204/-2.19685

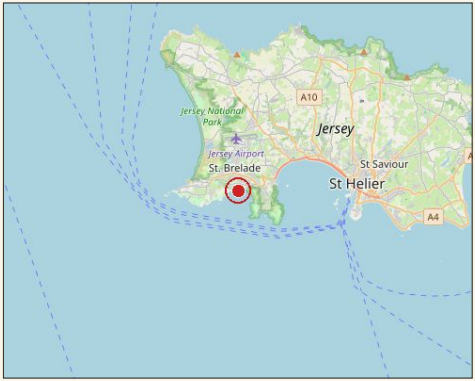



Koordinaten (ca.)

49.1820° N

2.1968° W

Karte: © OpenStreetMap-Mitwirkende

Phrygisches Bergland

Wüste · Türkei · Asien

Id	166
Nummer	166
Fundort	**Phrygisches Bergland**
Jahr / Datum	25.05.2003
Ursprung	Wüste
Region	Türkei
Land	Türkei
Kontinent	Asien
Restmenge	–
Sammler	–
Ort	–
Ortsansicht	–
Sandansicht (Makro)	–
Sandansicht (Mikro)	–

OpenStreetMap **Karte in OpenStreetMap öffnen ›**

www.openstreetmap.org/?mlat=38.68527&mlon=30.64274#map=13/38.68527/30.64274

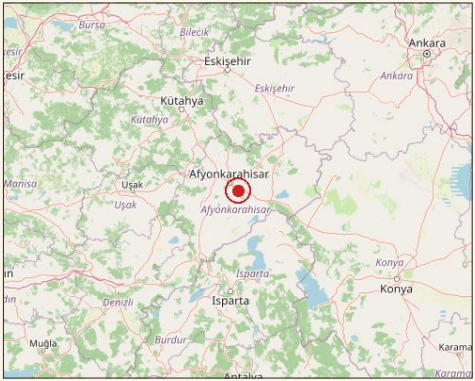



Koordinaten (Region, ungefähr)

38.6853° N

30.6427° O

Karte: © OpenStreetMap-Mitwirkende

167 Ekincik

Wüste · Türkei · Asien

Id	167
Nummer	167
Fundort	**Ekincik**
Jahr / Datum	06.05.2003
Ursprung	Wüste
Region	Mugla
Land	Türkei
Kontinent	Asien
Restmenge	–
Sammler	–
Ort	–
Ortsansicht	–
Sandansicht (Makro)	–
Sandansicht (Mikro)	–

OpenStreetMap **Karte in OpenStreetMap öffnen ›**

www.openstreetmap.org/?mlat=36.83261&mlon=28.55059#map=13/36.83261/28.55059

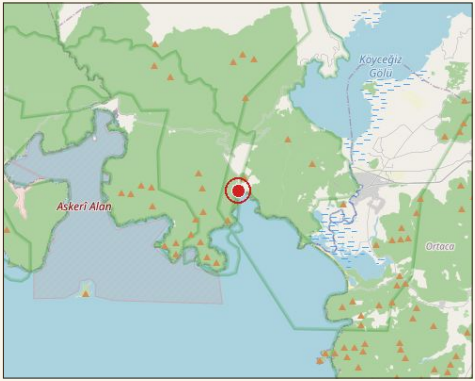



Koordinaten (ca.)

36.8326° N

28.5506° O

Karte: © OpenStreetMap-Mitwirkende

Baska

Küste · Kroatien · Europa

Id	168
Nummer	168
Fundort	**Baska**
Jahr / Datum	16.05.2003
Ursprung	Küste
Region	Krk
Land	Kroatien
Kontinent	Europa
Restmenge	–
Sammler	–
Ort	–
Ortsansicht	–
Sandansicht (Makro)	–
Sandansicht (Mikro)	–

OpenStreetMap **Karte in OpenStreetMap öffnen ›**

www.openstreetmap.org/?mlat=44.96967&mlon=14.75482#map=13/44.96967/14.75482

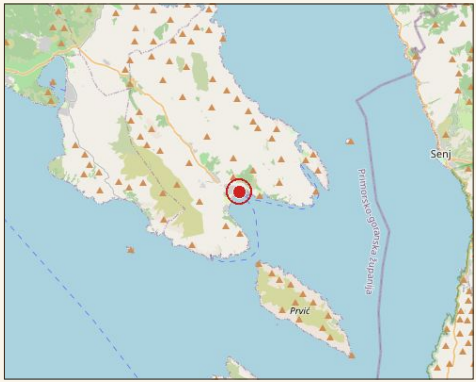



Koordinaten (ca.)

44.9697° N

14.7548° O

Karte: © OpenStreetMap-Mitwirkende

169 Silberquelle

Quelle · Tchechien · Europa

Id	169
Nummer	169
Fundort	**Silberquelle**
Jahr / Datum	2003
Ursprung	Quelle
Region	Teplicke Skaly
Land	Tchechien
Kontinent	Europa
Restmenge	–
Sammler	–
Ort	–
Ortsansicht	–
Sandansicht (Makro)	–
Sandansicht (Mikro)	–

OpenStreetMap **Karte in OpenStreetMap öffnen ›**

www.openstreetmap.org/?mlat=50.59548&mlon=16.14838#map=13/50.59548/16.14838

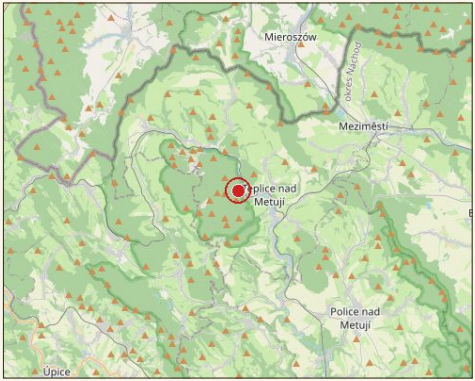



Koordinaten (ca.)

50.5955° N

16.1484° O

Karte: © OpenStreetMap-Mitwirkende

170 Kemer

Küste · Türkei · Asien

Id	170
Nummer	170
Fundort	**Kemer**
Jahr / Datum	25.08.2003
Ursprung	Küste
Region	Kiris
Land	Türkei
Kontinent	Asien
Restmenge	–
Sammler	–
Ort	–
Ortsansicht	–
Sandansicht (Makro)	–
Sandansicht (Mikro)	–

OpenStreetMap **Karte in OpenStreetMap öffnen ›**

www.openstreetmap.org/?mlat=36.60138&mlon=30.56386#map=13/36.60138/30.56386

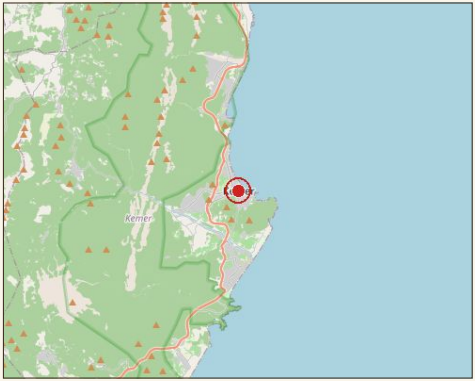



Koordinaten (ca.)

36.6014° N

30.5639° O

Karte: © OpenStreetMap-Mitwirkende

Green Island

Küste · Australien · Australien

Id	171
Nummer	171
Fundort	**Green Island**
Jahr / Datum	2003
Ursprung	Küste
Region	Queensland
Land	Australien
Kontinent	Australien
Restmenge	–
Sammler	–
Ort	–
Ortsansicht	–
Sandansicht (Makro)	–
Sandansicht (Mikro)	–

OpenStreetMap **Karte in OpenStreetMap öffnen ›**

www.openstreetmap.org/?mlat=-16.76024&mlon=145.97404#map=13/-16.76024/145.97404

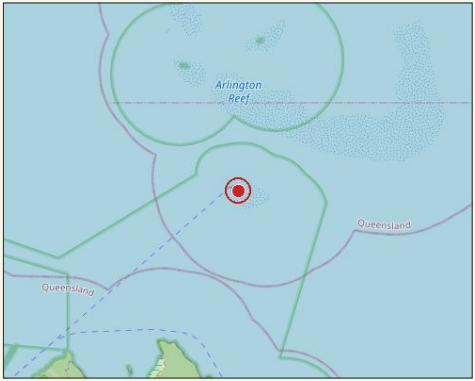



Koordinaten (ca.)

16.7602° S

145.9740° O

Karte: © OpenStreetMap-Mitwirkende

172 Port Douglas

Küste · Australien · Australien

Id	172
Nummer	172
Fundort	**Port Douglas**
Jahr / Datum	2003
Ursprung	Küste
Region	Queensland
Land	Australien
Kontinent	Australien
Restmenge	–
Sammler	–
Ort	–
Ortsansicht	–
Sandansicht (Makro)	–
Sandansicht (Mikro)	–

OpenStreetMap **Karte in OpenStreetMap öffnen ›**

www.openstreetmap.org/?mlat=-16.4846&mlon=145.46363#map=13/-16.4846/145.46363

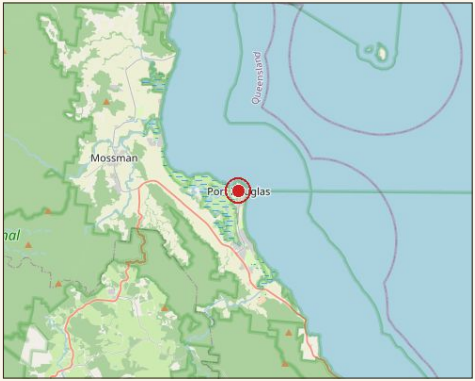



Koordinaten (ca.)

16.4846° S

145.4636° O

Karte: © OpenStreetMap-Mitwirkende

173 Ayers Rock National Park

Wüste · Australien · Australien

Id	173
Nummer	173
Fundort	**Ayers Rock National Park**
Jahr / Datum	2003
Ursprung	Wüste
Region	Northern Territory
Land	Australien
Kontinent	Australien
Restmenge	–
Sammler	–
Ort	–
Ortsansicht	–
Sandansicht (Makro)	–
Sandansicht (Mikro)	–

OpenStreetMap **Karte in OpenStreetMap öffnen ›**

www.openstreetmap.org/?mlat=-25.34555&mlon=131.03696#map=13/-25.34555/131.03696





Koordinaten (ca.)

25.3456° S

131.0370° O

Karte: © OpenStreetMap-Mitwirkende

174 Whitesunday Island

Küste · Australien · Australien

Id	174
Nummer	174
Fundort	**Whitesunday Island**
Jahr / Datum	2003
Ursprung	Küste
Region	Queensland
Land	Australien
Kontinent	Australien
Restmenge	–
Sammler	–
Ort	–
Ortsansicht	–
Sandansicht (Makro)	–
Sandansicht (Mikro)	–

OpenStreetMap **Karte in OpenStreetMap öffnen ›**

www.openstreetmap.org/?mlat=-20.27&mlon=149.03#map=13/-20.27/149.03

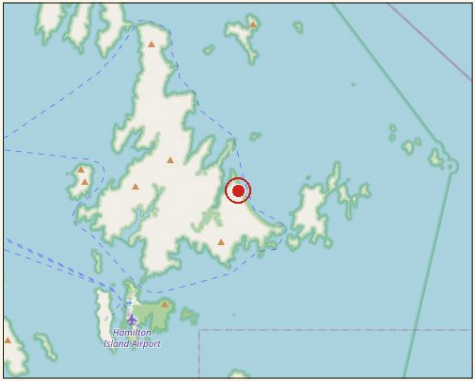



Koordinaten (ca.)

20.2700° S

149.0300° O

Karte: © OpenStreetMap-Mitwirkende

175 Budva

Küste · Kroatien · Europa

Id	175
Nummer	175
Fundort	**Budva**
Jahr / Datum	25.08.2003
Ursprung	Küste
Region	Montenegro
Land	Kroatien
Kontinent	Europa
Restmenge	80
Sammler	–
Ort	–
Ortsansicht	–
Sandansicht (Makro)	–
Sandansicht (Mikro)	–

OpenStreetMap **Karte in OpenStreetMap öffnen ›**

www.openstreetmap.org/?mlat=42.28857&mlon=18.84195#map=13/42.28857/18.84195

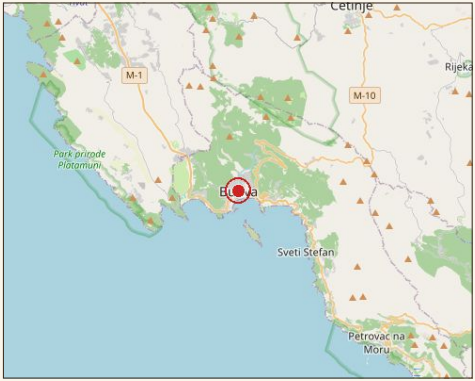



Koordinaten (ca.)

42.2886° N

18.8420° O

Karte: © OpenStreetMap-Mitwirkende

176 Meinert Park Beach

See · USA · Amerika

Id	176
Nummer	176
Fundort	**Meinert Park Beach**
Jahr / Datum	17.09.2003
Ursprung	See
Region	Lake Michigan
Land	USA
Kontinent	Amerika
Restmenge	30
Sammler	–
Ort	–
Ortsansicht	–
Sandansicht (Makro)	Foto 2020-11-06 22-15-23.jpg
Sandansicht (Mikro)	Foto 2020-11-06 22-15-40.jpg

OpenStreetMap **Karte in OpenStreetMap öffnen ›**

www.openstreetmap.org/?mlat=43.46023&mlon=-86.45073#map=13/43.46023/-86.45073

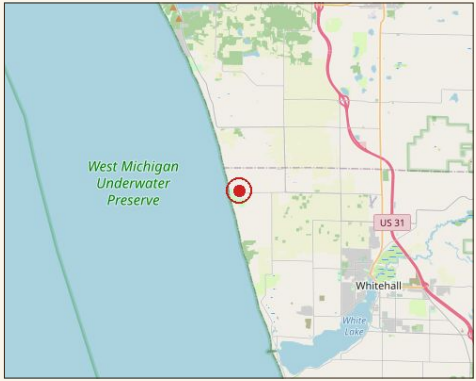



Koordinaten (ca.)

43.4602° N

86.4507° W

Karte: © OpenStreetMap-Mitwirkende

177 Playa Dorada

Küste · Republik · Amerika

Id	177
Nummer	177
Fundort	**Playa Dorada**
Jahr / Datum	25.09.2003
Ursprung	Küste
Region	Domenikanische
Land	Republik
Kontinent	Amerika
Restmenge	20
Sammler	–
Ort	–
Ortsansicht	–
Sandansicht (Makro)	–
Sandansicht (Mikro)	–

OpenStreetMap **Karte in OpenStreetMap öffnen ›**

www.openstreetmap.org/?mlat=19.76518&mlon=-70.6134#map=13/19.76518/-70.6134





Koordinaten (ca.)

19.7652° N

70.6134° W

Karte: © OpenStreetMap-Mitwirkende

Lomma

Küste · Schweden · Europa

Id	178
Nummer	178
Fundort	**Lomma**
Jahr / Datum	01.08.2003
Ursprung	Küste
Region	Malmö
Land	Schweden
Kontinent	Europa
Restmenge	80
Sammler	–
Ort	–
Ortsansicht	–
Sandansicht (Makro)	–
Sandansicht (Mikro)	–

OpenStreetMap **Karte in OpenStreetMap öffnen ›**

www.openstreetmap.org/?mlat=55.66667&mlon=13.08333#map=13/55.66667/13.08333

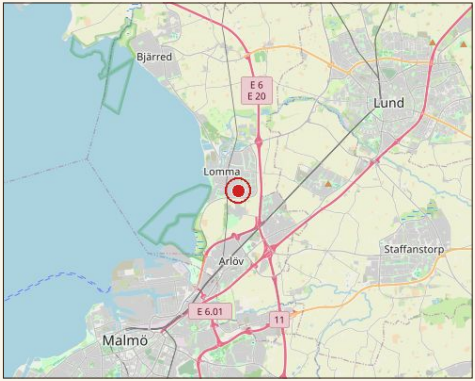



Koordinaten (ca.)

55.6667° N

13.0833° O

Karte: © OpenStreetMap-Mitwirkende

179 Preveli

Küste · Griechenland · Europa

Id	179
Nummer	179
Fundort	**Preveli**
Jahr / Datum	04.07.2003
Ursprung	Küste
Region	Kreta
Land	Griechenland
Kontinent	Europa
Restmenge	80
Sammler	–
Ort	–
Ortsansicht	–
Sandansicht (Makro)	–
Sandansicht (Mikro)	–

OpenStreetMap **Karte in OpenStreetMap öffnen ›**

www.openstreetmap.org/?mlat=35.15335&mlon=24.47357#map=13/35.15335/24.47357

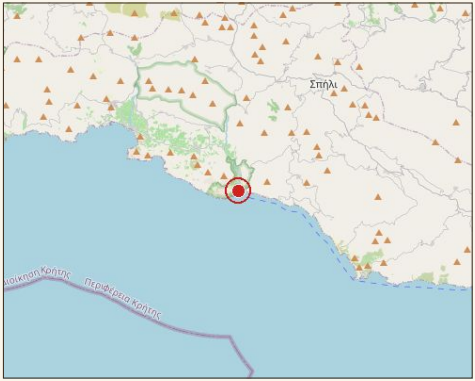



Koordinaten (ca.)

35.1534° N

24.4736° O

Karte: © OpenStreetMap-Mitwirkende

180 Sahara

Wüste · Tunesien · Afrika

Id	180
Nummer	180
Fundort	**Sahara**
Jahr / Datum	13.12.2003
Ursprung	Wüste
Region	Südtunesien
Land	Tunesien
Kontinent	Afrika
Restmenge	0
Sammler	–
Ort	–
Ortsansicht	–
Sandansicht (Makro)	–
Sandansicht (Mikro)	–

OpenStreetMap **Karte in OpenStreetMap öffnen ›**

www.openstreetmap.org/?mlat=33.45711&mlon=9.02498#map=13/33.45711/9.02498

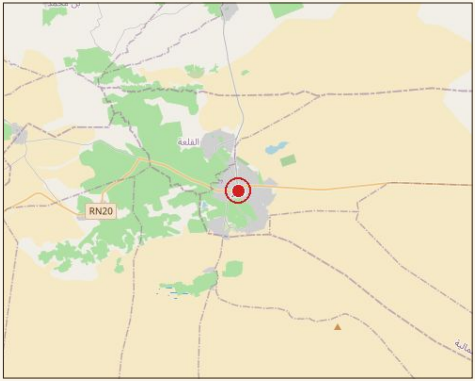



Koordinaten (ca.)

33.4571° N

9.0250° O

Karte: © OpenStreetMap-Mitwirkende

Kalahari-Wüste

Wüste · Namibia · Afrika

Id	181
Nummer	181
Fundort	**Kalahari-Wüste**
Jahr / Datum	23.01.2004
Ursprung	Wüste
Region	Grenze Namibia
Land	Namibia
Kontinent	Afrika
Restmenge	30
Sammler	–
Ort	–
Ortsansicht	–
Sandansicht (Makro)	–
Sandansicht (Mikro)	–

OpenStreetMap **Karte in OpenStreetMap öffnen ›**

www.openstreetmap.org/?mlat=-22.5&mlon=19.9#map=13/-22.5/19.9





Koordinaten
(Region, ungefähr)

22.5000° S

19.9000° O

Karte: © OpenStreetMap-Mitwirkende

182 Namib-Wüste

Wüste · Namibia · Afrika

Id	182
Nummer	182
Fundort	**Namib-Wüste**
Jahr / Datum	23.01.2004
Ursprung	Wüste
Region	Westnamibia
Land	Namibia
Kontinent	Afrika
Restmenge	50
Sammler	–
Ort	–
Ortsansicht	–
Sandansicht (Makro)	–
Sandansicht (Mikro)	–

OpenStreetMap **Karte in OpenStreetMap öffnen ›**

www.openstreetmap.org/?mlat=-24.0&mlon=15.1#map=13/-24.0/15.1





Koordinaten (Region, ungefähr)

24.0000° S

15.1000° O

Karte: © OpenStreetMap-Mitwirkende

183 Punaluu-Strand

Küste · Hawaii · Amerika

Id	183
Nummer	183
Fundort	**Punaluu-Strand**
Jahr / Datum	26.06.2005
Ursprung	Küste
Region	Big Island
Land	Hawaii
Kontinent	Amerika
Restmenge	30
Sammler	–
Ort	–
Ortsansicht	–
Sandansicht (Makro)	–
Sandansicht (Mikro)	–

OpenStreetMap **Karte in OpenStreetMap öffnen ›**

www.openstreetmap.org/?mlat=19.136&mlon=-155.505#map=13/19.136/-155.505





Koordinaten (ca.)

19.1360° N

155.5050° W

Karte: © OpenStreetMap-Mitwirkende

184 Wangerooge

Küste · Deutschland · Europa

Id	184
Nummer	184
Fundort	**Wangerooge**
Jahr / Datum	25.01.2004
Ursprung	Küste
Region	Niedersachsen
Land	Deutschland
Kontinent	Europa
Restmenge	0
Sammler	–
Ort	–
Ortsansicht	–
Sandansicht (Makro)	–
Sandansicht (Mikro)	–

OpenStreetMap **Karte in OpenStreetMap öffnen ›**

www.openstreetmap.org/?mlat=53.78344&mlon=7.93421#map=13/53.78344/7.93421

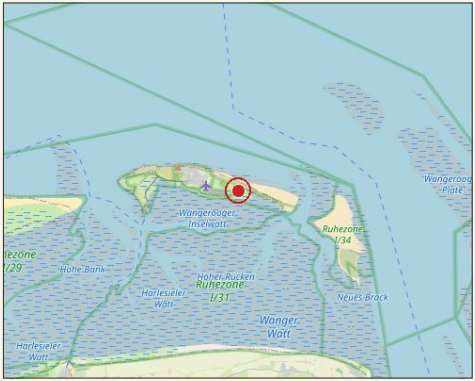



Koordinaten (ca.)

53.7834° N

7.9342° O

Karte: © OpenStreetMap-Mitwirkende

Zannvoort

Küste · Holland · Europa

Id	185
Nummer	185
Fundort	**Zannvoort**
Jahr / Datum	15.08.2003
Ursprung	Küste
Region	Nordsee
Land	Holland
Kontinent	Europa
Restmenge	80
Sammler	–
Ort	–
Ortsansicht	–
Sandansicht (Makro)	–
Sandansicht (Mikro)	–

OpenStreetMap **Karte in OpenStreetMap öffnen ›**

www.openstreetmap.org/?mlat=52.35952&mlon=4.53503#map=13/52.35952/4.53503

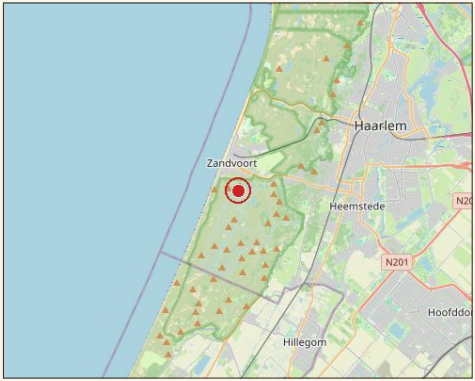



Koordinaten (ca.)

52.3595° N

4.5350° O

Karte: © OpenStreetMap-Mitwirkende

186 Playa del Carmen

Küste · Mexico · Amerika

Id	186
Nummer	186
Fundort	**Playa del Carmen**
Jahr / Datum	20.01.2004
Ursprung	Küste
Region	Yuacatan
Land	Mexico
Kontinent	Amerika
Restmenge	80
Sammler	–
Ort	–
Ortsansicht	–
Sandansicht (Makro)	–
Sandansicht (Mikro)	–

OpenStreetMap **Karte in OpenStreetMap öffnen ›**

www.openstreetmap.org/?mlat=20.64628&mlon=-87.08079#map=13/20.64628/-87.08079

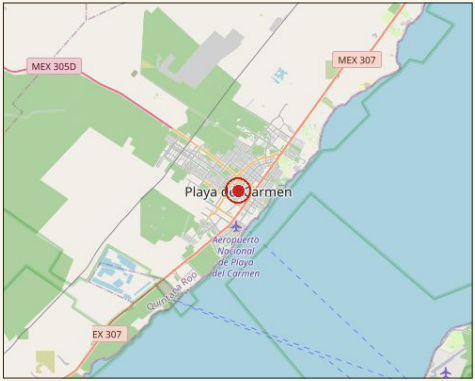



Koordinaten (ca.)

20.6463° N

87.0808° W

Karte: © OpenStreetMap-Mitwirkende

187 Kirchturmspitze

Dach · Deutschland · Europa

Id	187
Nummer	187
Fundort	**Kirchturmspitze**
Jahr / Datum	25.06.2005
Ursprung	Dach
Region	Oerlinghausen
Land	Deutschland
Kontinent	Europa
Restmenge	80
Sammler	–
Ort	–
Ortsansicht	–
Sandansicht (Makro)	–
Sandansicht (Mikro)	–

OpenStreetMap **Karte in OpenStreetMap öffnen ›**

www.openstreetmap.org/?mlat=51.94923&mlon=8.67358#map=13/51.94923/8.67358

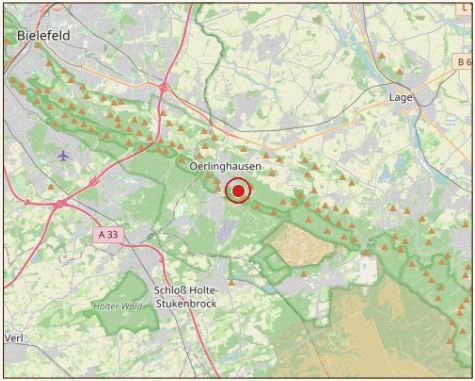



Koordinaten (ca.)

51.9492° N

8.6736° O

Karte: © OpenStreetMap-Mitwirkende

188 Bansin

Küste · Deutschland · Europa

Id	188
Nummer	188
Fundort	**Bansin**
Jahr / Datum	26.03.2004
Ursprung	Küste
Region	Usedom
Land	Deutschland
Kontinent	Europa
Restmenge	80
Sammler	–
Ort	–
Ortsansicht	–
Sandansicht (Makro)	–
Sandansicht (Mikro)	–

OpenStreetMap **Karte in OpenStreetMap öffnen ›**

www.openstreetmap.org/?mlat=53.96904&mlon=14.13914#map=13/53.96904/14.13914

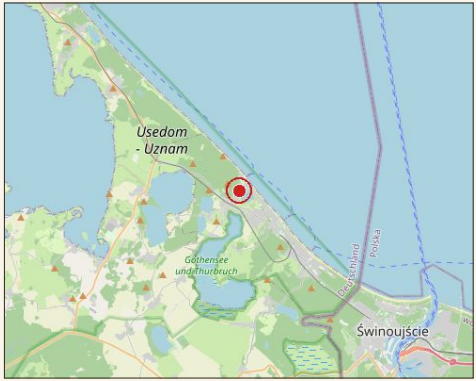



Koordinaten (ca.)

53.9690° N

14.1391° O

Karte: © OpenStreetMap-Mitwirkende

Heringsdorf

Küste · Deutschland · Europa

Id	189
Nummer	189
Fundort	**Heringsdorf**
Jahr / Datum	27.03.2004
Ursprung	Küste
Region	Usedom
Land	Deutschland
Kontinent	Europa
Restmenge	80
Sammler	–
Ort	–
Ortsansicht	–
Sandansicht (Makro)	–
Sandansicht (Mikro)	–

OpenStreetMap **Karte in OpenStreetMap öffnen ›**

www.openstreetmap.org/?mlat=53.95468&mlon=14.12957#map=13/53.95468/14.12957

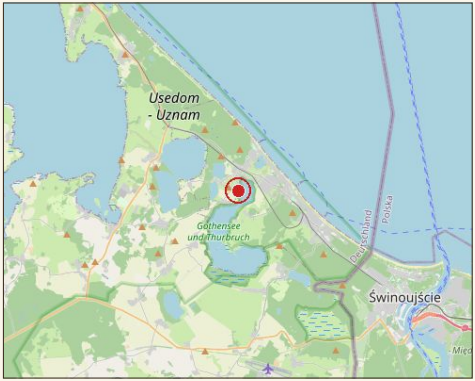



Koordinaten (ca.)

53.9547° N

14.1296° O

Karte: © OpenStreetMap-Mitwirkende

190 Port Louis

Küste · Frankreich · Europa

Id	190
Nummer	190
Fundort	**Port Louis**
Jahr / Datum	22.06.2004
Ursprung	Küste
Region	Bretagne
Land	Frankreich
Kontinent	Europa
Restmenge	80
Sammler	–
Ort	–
Ortsansicht	–
Sandansicht (Makro)	–
Sandansicht (Mikro)	–

OpenStreetMap **Karte in OpenStreetMap öffnen ›**

www.openstreetmap.org/?mlat=47.7107&mlon=-3.34807#map=13/47.7107/-3.34807

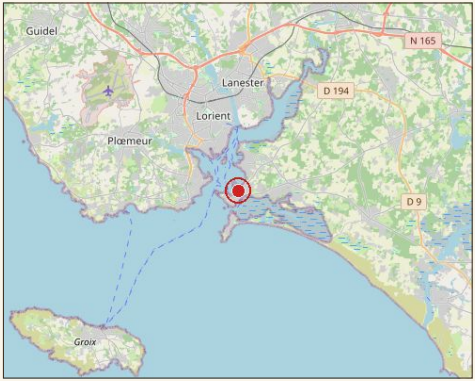



Koordinaten (ca.)

47.7107° N

3.3481° W

Karte: © OpenStreetMap-Mitwirkende

Es Cana

Küste · Spanien · Europa

Id	191
Nummer	191
Fundort	**Es Cana**
Jahr / Datum	16.08.2004
Ursprung	Küste
Region	Ibiza
Land	Spanien
Kontinent	Europa
Restmenge	80
Sammler	–
Ort	–
Ortsansicht	–
Sandansicht (Makro)	–
Sandansicht (Mikro)	–

OpenStreetMap **Karte in OpenStreetMap öffnen ›**

www.openstreetmap.org/?mlat=39.00117&mlon=1.5774#map=13/39.00117/1.5774

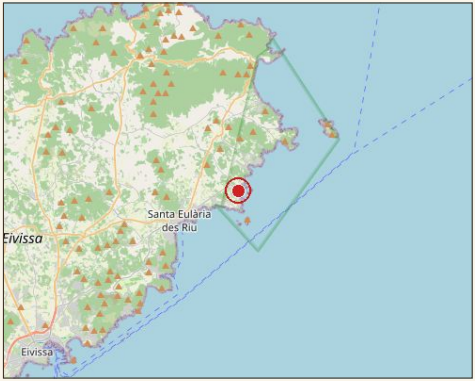



Koordinaten (ca.)

39.0012° N

1.5774° O

Karte: © OpenStreetMap-Mitwirkende

192 Nousa Head NP

Küste · Queensland · Australien

Sandsammlung

Id	192
Nummer	192
Fundort	**Nousa Head NP**
Jahr / Datum	05.08.2004
Ursprung	Küste
Region	Dolphins Piont
Land	Queensland
Kontinent	Australien
Restmenge	240
Sammler	–
Ort	–
Ortsansicht	–
Sandansicht (Makro)	–
Sandansicht (Mikro)	–

OpenStreetMap **Karte in OpenStreetMap öffnen ›**

www.openstreetmap.org/?mlat=-26.40014&mlon=153.09105#map=13/-26.40014/153.09105

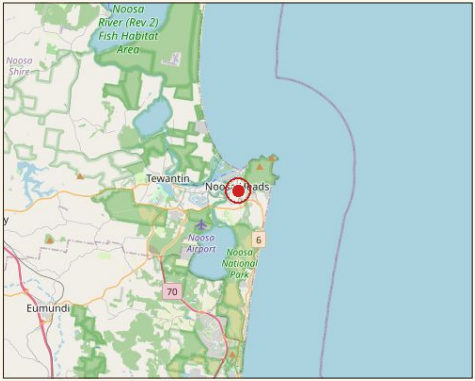



Koordinaten (ca.)

26.4001° S

153.0910° O

Karte: © OpenStreetMap-Mitwirkende

Heron Island

Küste · Koralleninsel · Australien

Id	193
Nummer	193
Fundort	**Heron Island**
Jahr / Datum	01.08.2004
Ursprung	Küste
Region	Great Barrier Riff
Land	Koralleninsel
Kontinent	Australien
Restmenge	240
Sammler	–
Ort	–
Ortsansicht	–
Sandansicht (Makro)	–
Sandansicht (Mikro)	–

OpenStreetMap **Karte in OpenStreetMap öffnen ›**

www.openstreetmap.org/?mlat=-23.44&mlon=151.91#map=13/-23.44/151.91

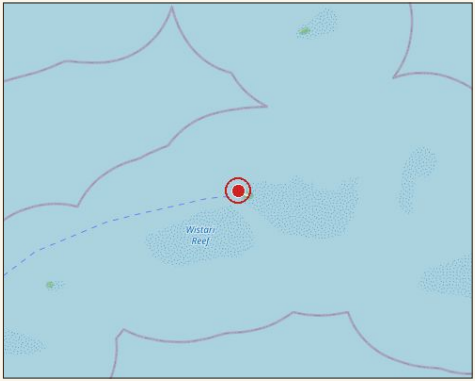



Koordinaten (ca.)

23.4400° S

151.9100° O

Karte: © OpenStreetMap-Mitwirkende

Yolanda Reef

Küste · Sinai · Asien

Id	194
Nummer	194
Fundort	**Yolanda Reef**
Jahr / Datum	02.08.2004
Ursprung	Küste
Region	Ras Muhamed
Land	Sinai
Kontinent	Asien
Restmenge	0
Sammler	–
Ort	–
Ortsansicht	–
Sandansicht (Makro)	–
Sandansicht (Mikro)	–

OpenStreetMap **Karte in OpenStreetMap öffnen ›**

www.openstreetmap.org/?mlat=27.73152&mlon=34.2541#map=13/27.73152/34.2541

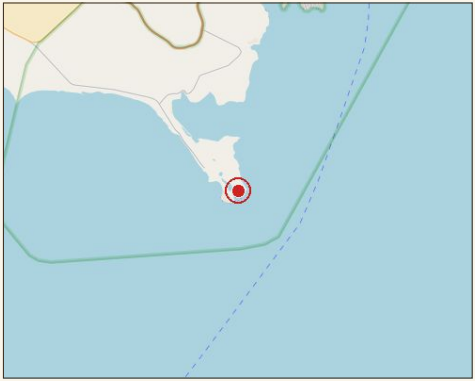



Koordinaten (ca.)

27.7315° N

34.2541° O

Karte: © OpenStreetMap-Mitwirkende

195 Athinios Bay

Küste · Griechenland · Europa

Id	195
Nummer	195
Fundort	**Athinios Bay**
Jahr / Datum	12.08.2004
Ursprung	Küste
Region	Santorini
Land	Griechenland
Kontinent	Europa
Restmenge	10
Sammler	–
Ort	–
Ortsansicht	–
Sandansicht (Makro)	–
Sandansicht (Mikro)	–

OpenStreetMap **Karte in OpenStreetMap öffnen ›**

www.openstreetmap.org/?mlat=36.3857&mlon=25.42969#map=13/36.3857/25.42969

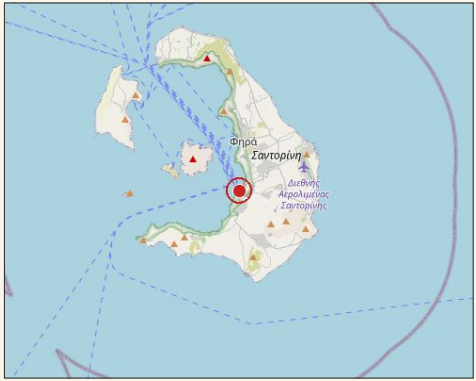



Koordinaten (ca.)

36.3857° N

25.4297° O

Karte: © OpenStreetMap-Mitwirkende

Cannes

Küste · Frankreich · Europa

Id	196
Nummer	196
Fundort	**Cannes**
Jahr / Datum	14.07.2005
Ursprung	Küste
Region	Cannes
Land	Frankreich
Kontinent	Europa
Restmenge	80
Sammler	–
Ort	–
Ortsansicht	–
Sandansicht (Makro)	–
Sandansicht (Mikro)	–

OpenStreetMap **Karte in OpenStreetMap öffnen ›**

www.openstreetmap.org/?mlat=43.55152&mlon=7.01344#map=13/43.55152/7.01344

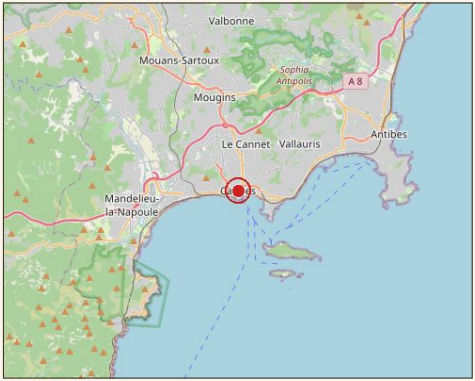



Koordinaten (ca.)

43.5515° N

7.0134° O

Karte: © OpenStreetMap-Mitwirkende

197 Namafjall

See · Island · Europa

Id	197
Nummer	197
Fundort	**Namafjall**
Jahr / Datum	15.07.2005
Ursprung	See
Region	Nordisland
Land	Island
Kontinent	Europa
Restmenge	80
Sammler	–
Ort	–
Ortsansicht	–
Sandansicht (Makro)	–
Sandansicht (Mikro)	–

OpenStreetMap **Karte in OpenStreetMap öffnen ›**

www.openstreetmap.org/?mlat=65.64015&mlon=-16.82112#map=13/65.64015/-16.82112

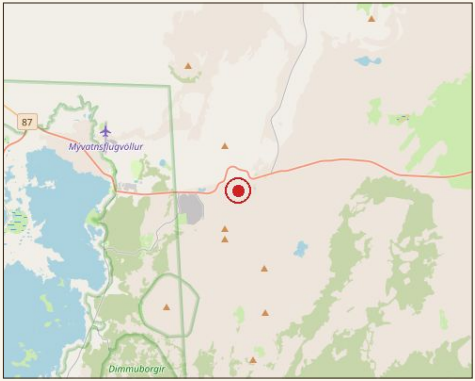



Koordinaten (ca.)

65.6401° N

16.8211° W

Karte: © OpenStreetMap-Mitwirkende

Cabo de S. Vincente

Küste · Portugal · Europa

Id	198
Nummer	198
Fundort	**Cabo de S. Vincente**
Jahr / Datum	05.05.2005
Ursprung	Küste
Region	Portugal
Land	Portugal
Kontinent	Europa
Restmenge	0
Sammler	M. und J.
Ort	–
Ortsansicht	–
Sandansicht (Makro)	–
Sandansicht (Mikro)	–

OpenStreetMap **Karte in OpenStreetMap öffnen ›**

www.openstreetmap.org/?mlat=37.02262&mlon=-8.99661#map=13/37.02262/-8.99661

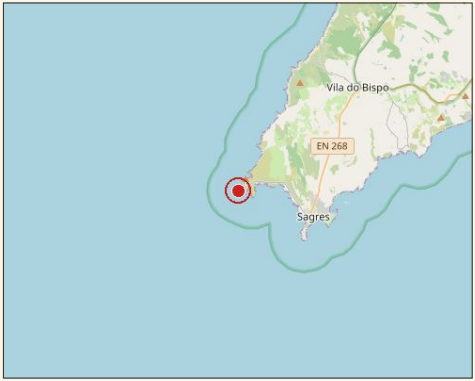



Koordinaten (ca.)

37.0226° N

8.9966° W

Karte: © OpenStreetMap-Mitwirkende

199 Nusnäs / Dakarna

See · Schweden · Europa

Id	199
Nummer	199
Fundort	**Nusnäs / Dakarna**
Jahr / Datum	08.07.2005
Ursprung	See
Region	Siljan-See
Land	Schweden
Kontinent	Europa
Restmenge	80
Sammler	–
Ort	–
Ortsansicht	–
Sandansicht (Makro)	–
Sandansicht (Mikro)	–

OpenStreetMap **Karte in OpenStreetMap öffnen ›**

www.openstreetmap.org/?mlat=60.9625&mlon=14.64618#map=13/60.9625/14.64618

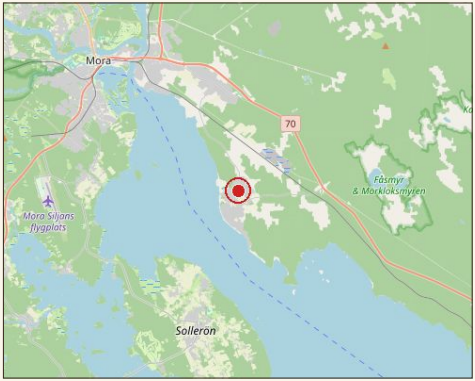



Koordinaten (ca.)

60.9625° N

14.6462° O

Karte: © OpenStreetMap-Mitwirkende

200 Port d'Alcudia

Küste · Spanien · Europa

Id	200
Nummer	200
Fundort	**Port d'Alcudia**
Jahr / Datum	11.08.2004
Ursprung	Küste
Region	Mallorca
Land	Spanien
Kontinent	Europa
Restmenge	80
Sammler	–
Ort	–
Ortsansicht	–
Sandansicht (Makro)	–
Sandansicht (Mikro)	–

OpenStreetMap **Karte in OpenStreetMap öffnen ›**

www.openstreetmap.org/?mlat=39.84199&mlon=3.13298#map=13/39.84199/3.13298

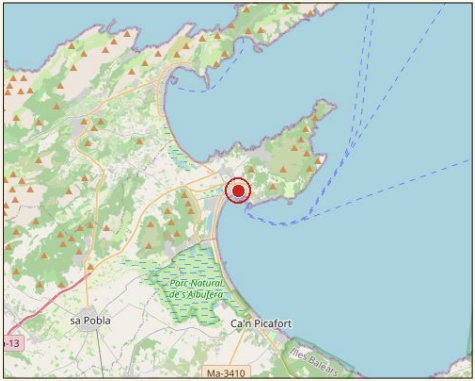



Koordinaten (ca.)

39.8420° N

3.1330° O

Karte: © OpenStreetMap-Mitwirkende

201 Manly-Beach

Küste · Australien · Australien

Id	201
Nummer	201
Fundort	**Manly-Beach**
Jahr / Datum	28.01.2005
Ursprung	Küste
Region	Sidney
Land	Australien
Kontinent	Australien
Restmenge	160
Sammler	–
Ort	–
Ortsansicht	–
Sandansicht (Makro)	–
Sandansicht (Mikro)	–

OpenStreetMap **Karte in OpenStreetMap öffnen ›**

www.openstreetmap.org/?mlat=-33.79774&mlon=151.28894#map=13/-33.79774/151.28894

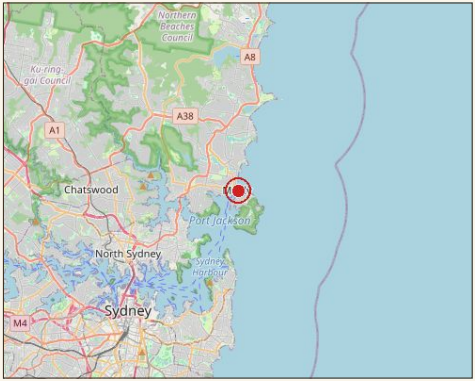



Koordinaten (ca.)

33.7977° S

151.2889° O

Karte: © OpenStreetMap-Mitwirkende

202 Coral Pink Sand Dunes

Wüste · USA · Amerika

Id	202
Nummer	202
Fundort	**Coral Pink Sand Dunes**
Jahr / Datum	08.07.2005
Ursprung	Wüste
Region	Utah
Land	USA
Kontinent	Amerika
Restmenge	160
Sammler	–
Ort	–
Ortsansicht	–
Sandansicht (Makro)	–
Sandansicht (Mikro)	–

OpenStreetMap **Karte in OpenStreetMap öffnen ›**

www.openstreetmap.org/?mlat=37.04059&mlon=-112.71315#map=13/37.04059/-112.71315

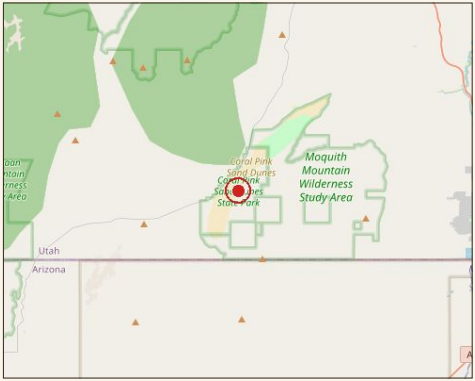



Koordinaten (ca.)

37.0406° N

112.7131° W

Karte: © OpenStreetMap-Mitwirkende

203 Suomussalmi

See · Finnland · Europa

Id	203
Nummer	203
Fundort	**Suomussalmi**
Jahr / Datum	24.06.2005
Ursprung	See
Region	E 63
Land	Finnland
Kontinent	Europa
Restmenge	80
Sammler	–
Ort	–
Ortsansicht	–
Sandansicht (Makro)	–
Sandansicht (Mikro)	–

OpenStreetMap **Karte in OpenStreetMap öffnen ›**

www.openstreetmap.org/?mlat=64.88476&mlon=28.91459#map=13/64.88476/28.91459

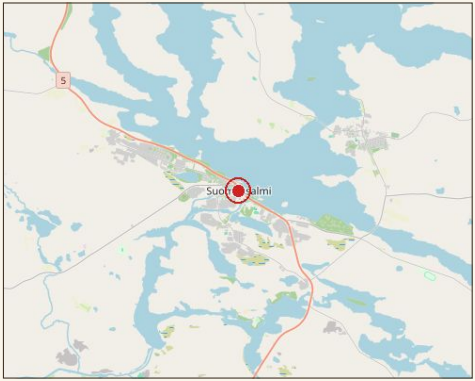



Koordinaten (ca.)

64.8848° N

28.9146° O

Karte: © OpenStreetMap-Mitwirkende

204 Sevettijarvi

See · Finnland · Europa

Id	204
Nummer	204
Fundort	**Sevettijarvi**
Jahr / Datum	27.06.2005
Ursprung	See
Region	Inari-See
Land	Finnland
Kontinent	Europa
Restmenge	80
Sammler	–
Ort	–
Ortsansicht	–
Sandansicht (Makro)	–
Sandansicht (Mikro)	–

OpenStreetMap **Karte in OpenStreetMap öffnen ›**

www.openstreetmap.org/?mlat=69.50855&mlon=28.59368#map=13/69.50855/28.59368

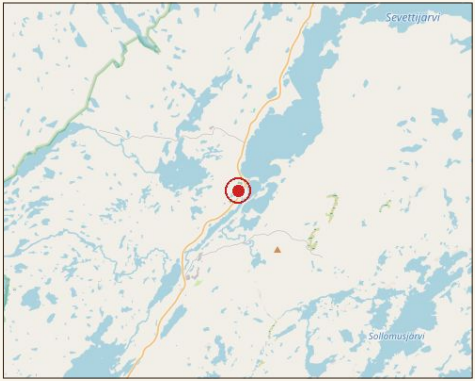



Koordinaten (ca.)

69.5086° N

28.5937° O

Karte: © OpenStreetMap-Mitwirkende

205 Väylä

See · Finnland · Europa

Id	205
Nummer	205
Fundort	**Väylä**
Jahr / Datum	27.06.2005
Ursprung	See
Region	Inari-See
Land	Finnland
Kontinent	Europa
Restmenge	80
Sammler	–
Ort	–
Ortsansicht	–
Sandansicht (Makro)	–
Sandansicht (Mikro)	–

OpenStreetMap **Karte in OpenStreetMap öffnen ›**

www.openstreetmap.org/?mlat=69.06354&mlon=27.31874#map=13/69.06354/27.31874

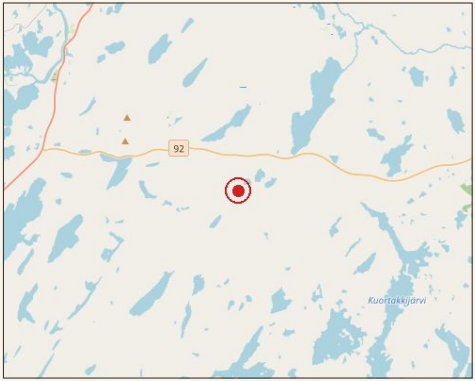



Koordinaten (ca.)

69.0635° N

27.3187° O

Karte: © OpenStreetMap-Mitwirkende

Grense / Jakobselv

Küste · Norwegen · Europa

Id	206
Nummer	206
Fundort	**Grense / Jakobselv**
Jahr / Datum	27.06.2005
Ursprung	Küste
Region	Barentsee
Land	Norwegen
Kontinent	Europa
Restmenge	80
Sammler	–
Ort	–
Ortsansicht	–
Sandansicht (Makro)	–
Sandansicht (Mikro)	–

OpenStreetMap **Karte in OpenStreetMap öffnen ›**

www.openstreetmap.org/?mlat=69.79101&mlon=30.79643#map=13/69.79101/30.79643

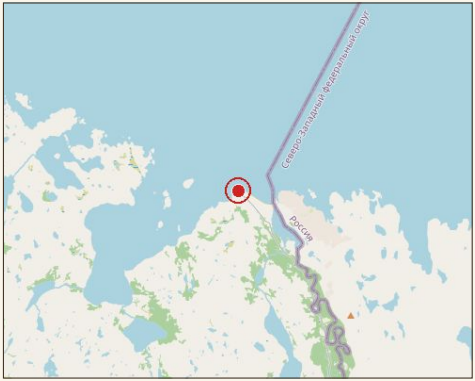



Koordinaten (ca.)

69.7910° N

30.7964° O

Karte: © OpenStreetMap-Mitwirkende

Salema

Küste · Portugal · Europa

Id	207
Nummer	207
Fundort	**Salema**
Jahr / Datum	06.05.2005
Ursprung	Küste
Region	Südwestspitze
Land	Portugal
Kontinent	Europa
Restmenge	0
Sammler	M. und J.
Ort	–
Ortsansicht	–
Sandansicht (Makro)	–
Sandansicht (Mikro)	–

OpenStreetMap **Karte in OpenStreetMap öffnen ›**

www.openstreetmap.org/?mlat=37.06598&mlon=-8.82492#map=13/37.06598/-8.82492

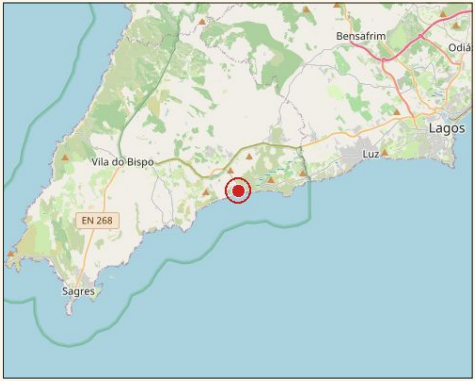



Koordinaten (ca.)

37.0660° N

8.8249° W

Karte: © OpenStreetMap-Mitwirkende

208 Rattnest Island

Küste · Australien · Australien

Id	208
Nummer	208
Fundort	**Rattnest Island**
Jahr / Datum	05.08.2006
Ursprung	Küste
Region	Westaustralien
Land	Australien
Kontinent	Australien
Restmenge	0
Sammler	Familie H.
Ort	–
Ortsansicht	–
Sandansicht (Makro)	–
Sandansicht (Mikro)	–

OpenStreetMap **Karte in OpenStreetMap öffnen ›**

www.openstreetmap.org/?mlat=-32.00701&mlon=115.52053#map=13/-32.00701/115.52053





Koordinaten (ca.)

32.0070° S

115.5205° O

Karte: © OpenStreetMap-Mitwirkende

209 Nusa Dua Beach

Küste · Indonesien · Asien

Id	209
Nummer	209
Fundort	**Nusa Dua Beach**
Jahr / Datum	20.08.2006
Ursprung	Küste
Region	Südbali
Land	Indonesien
Kontinent	Asien
Restmenge	0
Sammler	Familie H.
Ort	–
Ortsansicht	–
Sandansicht (Makro)	–
Sandansicht (Mikro)	–

OpenStreetMap **Karte in OpenStreetMap öffnen ›**

www.openstreetmap.org/?mlat=-8.80168&mlon=115.22393#map=13/-8.80168/115.22393

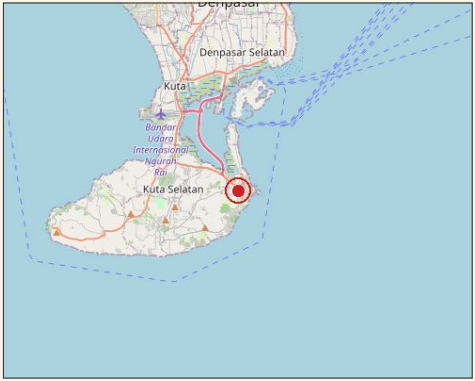



Koordinaten (ca.)

8.8017° S

115.2239° O

Karte: © OpenStreetMap-Mitwirkende

210 Kusamba Beach

Küste · Indonesien · Asien

Id	210
Nummer	210
Fundort	**Kusamba Beach**
Jahr / Datum	23.08.2006
Ursprung	Küste
Region	Ostbali
Land	Indonesien
Kontinent	Asien
Restmenge	0
Sammler	Familie H.
Ort	–
Ortsansicht	–
Sandansicht (Makro)	–
Sandansicht (Mikro)	–

OpenStreetMap **Karte in OpenStreetMap öffnen ›**

www.openstreetmap.org/?mlat=-8.56361&mlon=115.44477#map=13/-8.56361/115.44477

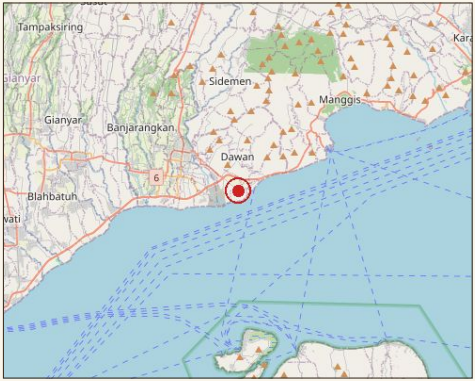



Koordinaten (ca.)

8.5636° S

115.4448° O

Karte: © OpenStreetMap-Mitwirkende

211 Jumeirah-Beach

Küste · Dubai · Asien

Id	211
Nummer	211
Fundort	**Jumeirah-Beach**
Jahr / Datum	13.01.2006
Ursprung	Küste
Region	Persischer Golf
Land	Dubai
Kontinent	Asien
Restmenge	80
Sammler	–
Ort	–
Ortsansicht	–
Sandansicht (Makro)	–
Sandansicht (Mikro)	–

OpenStreetMap **Karte in OpenStreetMap öffnen ›**

www.openstreetmap.org/?mlat=25.18501&mlon=55.22349#map=13/25.18501/55.22349

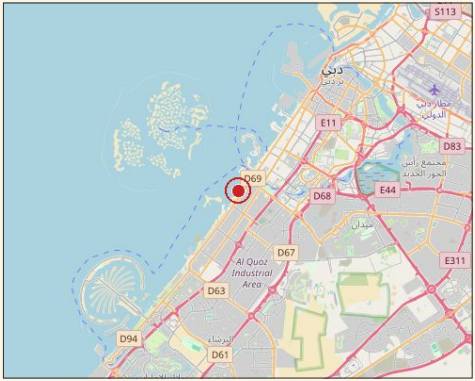



Koordinaten (ca.)

25.1850° N

55.2235° O

Karte: © OpenStreetMap-Mitwirkende

212 Wanganui

Küste · Neuseeland · Ozeanien

Id	212
Nummer	212
Fundort	**Wanganui**
Jahr / Datum	22.01.2006
Ursprung	Küste
Region	Nordinsel
Land	Neuseeland
Kontinent	Ozeanien
Restmenge	80
Sammler	–
Ort	–
Ortsansicht	–
Sandansicht (Makro)	–
Sandansicht (Mikro)	–

OpenStreetMap **Karte in OpenStreetMap öffnen ›**

www.openstreetmap.org/?mlat=-39.93249&mlon=175.05193#map=13/-39.93249/175.05193

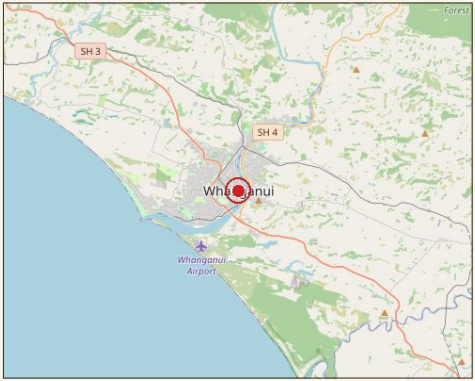



Koordinaten (ca.)

39.9325° S

175.0519° O

Karte: © OpenStreetMap-Mitwirkende

213 Ahrenshoop

Küste · Deutschland · Europa

Id	213
Nummer	213
Fundort	**Ahrenshoop**
Jahr / Datum	04.05.2006
Ursprung	Küste
Region	Ostsee
Land	Deutschland
Kontinent	Europa
Restmenge	80
Sammler	–
Ort	–
Ortsansicht	–
Sandansicht (Makro)	–
Sandansicht (Mikro)	–

OpenStreetMap **Karte in OpenStreetMap öffnen ›**

www.openstreetmap.org/?mlat=54.37895&mlon=12.41919#map=13/54.37895/12.41919

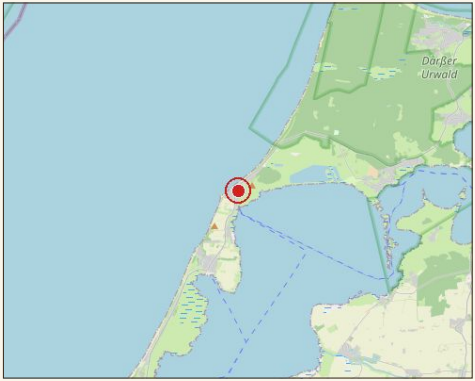



Koordinaten (ca.)

54.3790° N

12.4192° O

Karte: © OpenStreetMap-Mitwirkende

214 Nac San

Küste · Korea · Asien

Id	214
Nummer	214
Fundort	**Nac San**
Jahr / Datum	03.09.2007
Ursprung	Küste
Region	Kangwon-Do
Land	Korea
Kontinent	Asien
Restmenge	80
Sammler	–
Ort	–
Ortsansicht	–
Sandansicht (Makro)	–
Sandansicht (Mikro)	–

OpenStreetMap **Karte in OpenStreetMap öffnen ›**

www.openstreetmap.org/?mlat=38.11563&mlon=128.63601#map=13/38.11563/128.63601

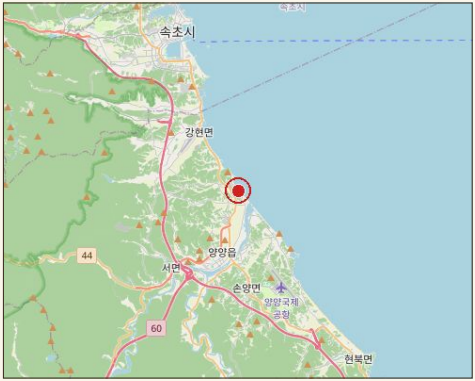



Koordinaten (ca.)

38.1156° N

128.6360° O

Karte: © OpenStreetMap-Mitwirkende

215 Lido

Küste · Italien · Europa

Id	215
Nummer	215
Fundort	**Lido**
Jahr / Datum	05.05.2007
Ursprung	Küste
Region	Venedig
Land	Italien
Kontinent	Europa
Restmenge	80
Sammler	Q.
Ort	–
Ortsansicht	–
Sandansicht (Makro)	–
Sandansicht (Mikro)	–

OpenStreetMap **Karte in OpenStreetMap öffnen ›**

www.openstreetmap.org/?mlat=45.41646&mlon=12.37061#map=13/45.41646/12.37061

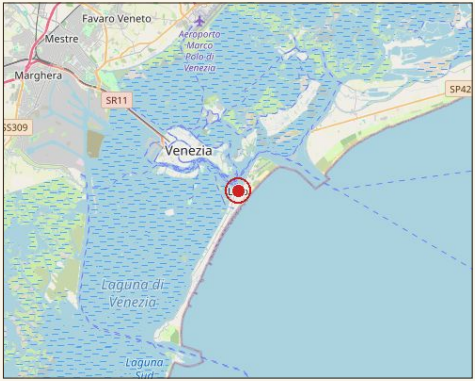



Koordinaten (ca.)

45.4165° N

12.3706° O

Karte: © OpenStreetMap-Mitwirkende

216 Lomé

Küste · Togo · Afrika

Id	216
Nummer	216
Fundort	**Lomé**
Jahr / Datum	10.09.2007
Ursprung	Küste
Region	Lomé
Land	Togo
Kontinent	Afrika
Restmenge	80
Sammler	K. S.
Ort	–
Ortsansicht	–
Sandansicht (Makro)	–
Sandansicht (Mikro)	–

OpenStreetMap **Karte in OpenStreetMap öffnen ›**

www.openstreetmap.org/?mlat=6.13042&mlon=1.21583#map=13/6.13042/1.21583

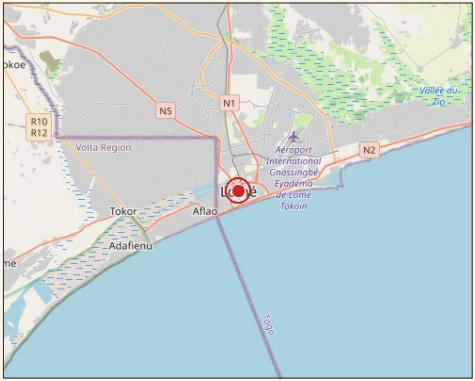



Koordinaten (ca.)

6.1304° N

1.2158° O

Karte: © OpenStreetMap-Mitwirkende

217 San George

Küste · Italien · Europa

Id	217
Nummer	217
Fundort	**San George**
Jahr / Datum	07.06.2007
Ursprung	Küste
Region	Corfu
Land	Italien
Kontinent	Europa
Restmenge	80
Sammler	J. S.
Ort	–
Ortsansicht	–
Sandansicht (Makro)	–
Sandansicht (Mikro)	–

OpenStreetMap **Karte in OpenStreetMap öffnen ›**

www.openstreetmap.org/?mlat=39.71594&mlon=19.68228#map=13/39.71594/19.68228

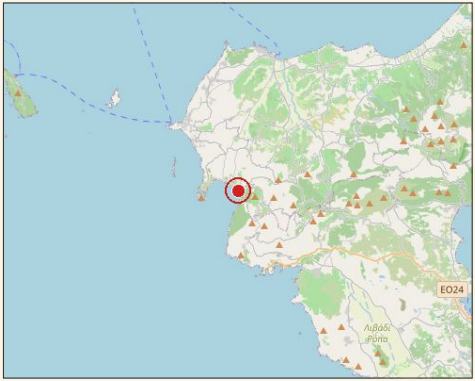



Koordinaten (ca.)

39.7159° N

19.6823° O

Karte: © OpenStreetMap-Mitwirkende

218 Düne 40

Wüste · Namibia · Afrika

Id	218
Nummer	218
Fundort	**Düne 40**
Jahr / Datum	07.06.2007
Ursprung	Wüste
Region	Namib Wüste
Land	Namibia
Kontinent	Afrika
Restmenge	0
Sammler	C. B.-S.
Ort	–
Ortsansicht	–
Sandansicht (Makro)	–
Sandansicht (Mikro)	–

OpenStreetMap **Karte in OpenStreetMap öffnen ›**

www.openstreetmap.org/?mlat=-24.73&mlon=15.47#map=13/-24.73/15.47





Koordinaten (ca.)

24.7300° S

15.4700° O

Karte: © OpenStreetMap-Mitwirkende

??

Wüste · Namibia · Afrika

Id	219
Nummer	219
Fundort	??
Jahr / Datum	09.06.2007
Ursprung	Wüste
Region	Namib Wüste
Land	Namibia
Kontinent	Afrika
Restmenge	0
Sammler	C. B.-S.
Ort	–
Ortsansicht	–
Sandansicht (Makro)	–
Sandansicht (Mikro)	–

OpenStreetMap **Karte in OpenStreetMap öffnen ›**

www.openstreetmap.org/?mlat=-24.73953&mlon=15.29236#map=13/-24.73953/15.29236

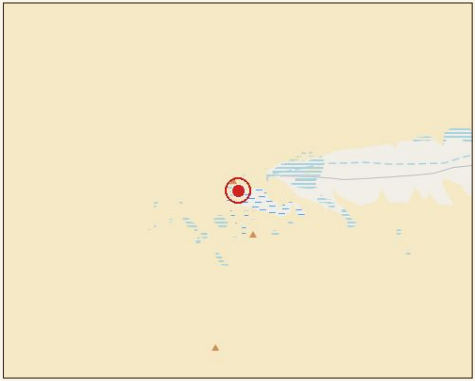



Koordinaten (ca.)

24.7395° S

15.2924° O

Karte: © OpenStreetMap-Mitwirkende

Diaz Piont

Küste · Namibia · Afrika

Id	220
Nummer	220
Fundort	**Diaz Piont**
Jahr / Datum	10.06.2007
Ursprung	Küste
Region	Lüderitz
Land	Namibia
Kontinent	Afrika
Restmenge	0
Sammler	C. B.-S.
Ort	–
Ortsansicht	–
Sandansicht (Makro)	–
Sandansicht (Mikro)	–

OpenStreetMap **Karte in OpenStreetMap öffnen ›**

www.openstreetmap.org/?mlat=-26.64&mlon=15.09#map=13/-26.64/15.09

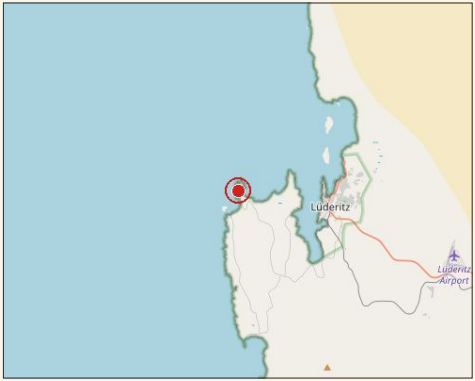



Koordinaten (ca.)

26.6400° S

15.0900° O

Karte: © OpenStreetMap-Mitwirkende

221 Clearwater Beach

Küste · Vereinigte Staaten · Amerika

Id	221
Nummer	221
Fundort	**Clearwater Beach**
Jahr / Datum	04.04.2007
Ursprung	Küste
Region	Florida
Land	Vereinigte Staaten
Kontinent	Amerika
Restmenge	80
Sammler	Q.
Ort	–
Ortsansicht	–
Sandansicht (Makro)	–
Sandansicht (Mikro)	–

OpenStreetMap **Karte in OpenStreetMap öffnen ›**

www.openstreetmap.org/?mlat=27.97747&mlon=-82.82793#map=13/27.97747/-82.82793

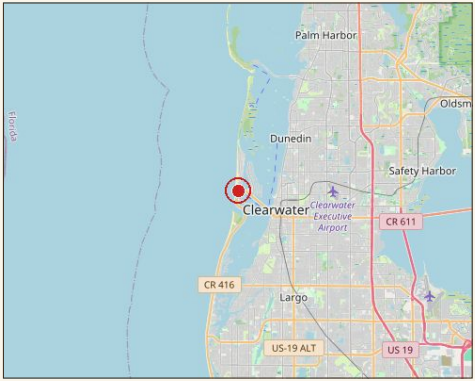



Koordinaten (ca.)

27.9775° N

82.8279° W

Karte: © OpenStreetMap-Mitwirkende

Magree

Küste · Canada · Amerika

Id	222
Nummer	222
Fundort	**Magree**
Jahr / Datum	20.05.2007
Ursprung	Küste
Region	Cape Breton
Land	Canada
Kontinent	Amerika
Restmenge	80
Sammler	M. L.
Ort	–
Ortsansicht	–
Sandansicht (Makro)	–
Sandansicht (Mikro)	–

OpenStreetMap **Karte in OpenStreetMap öffnen ›**

www.openstreetmap.org/?mlat=46.43845&mlon=-61.10907#map=13/46.43845/-61.10907

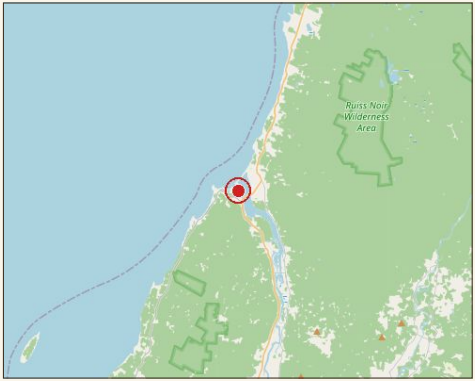



Koordinaten (ca.)

46.4385° N

61.1091° W

Karte: © OpenStreetMap-Mitwirkende

223 Dingwall

Küste · Canada · Amerika

Id	223
Nummer	223
Fundort	**Dingwall**
Jahr / Datum	20.05.2007
Ursprung	Küste
Region	Cape Breton
Land	Canada
Kontinent	Amerika
Restmenge	80
Sammler	M. L.
Ort	–
Ortsansicht	–
Sandansicht (Makro)	–
Sandansicht (Mikro)	–

OpenStreetMap **Karte in OpenStreetMap öffnen ›**

www.openstreetmap.org/?mlat=46.89666&mlon=-60.46937#map=13/46.89666/-60.46937





Koordinaten (ca.)

46.8967° N

60.4694° W

Karte: © OpenStreetMap-Mitwirkende

Cape Rouge

Küste · Canada · Amerika

Id	224
Nummer	224
Fundort	**Cape Rouge**
Jahr / Datum	20.05.2007
Ursprung	Küste
Region	Cape Breton
Land	Canada
Kontinent	Amerika
Restmenge	80
Sammler	M. L.
Ort	–
Ortsansicht	–
Sandansicht (Makro)	–
Sandansicht (Mikro)	–

OpenStreetMap **Karte in OpenStreetMap öffnen ›**

www.openstreetmap.org/?mlat=46.71164&mlon=-60.94035#map=13/46.71164/-60.94035

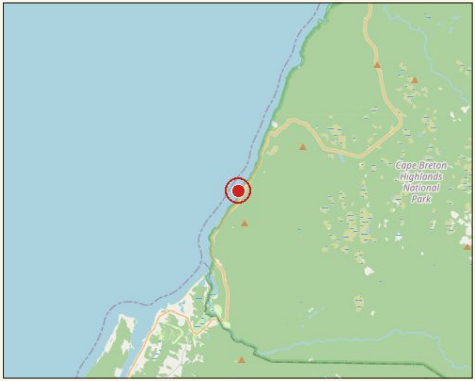



Koordinaten (ca.)

46.7116° N

60.9403° W

Karte: © OpenStreetMap-Mitwirkende

Kelwona

See · Canada · Amerika

Id	225
Nummer	225
Fundort	**Kelwona**
Jahr / Datum	06.05.2007
Ursprung	See
Region	Okanagan Valley
Land	Canada
Kontinent	Amerika
Restmenge	80
Sammler	M. L.
Ort	–
Ortsansicht	–
Sandansicht (Makro)	–
Sandansicht (Mikro)	–

OpenStreetMap **Karte in OpenStreetMap öffnen ›**

www.openstreetmap.org/?mlat=49.88792&mlon=-119.4959#map=13/49.88792/-119.4959





Koordinaten (ca.)

49.8879° N

119.4959° W

Karte: © OpenStreetMap-Mitwirkende

226 British Beach

Küste · Canada · Amerika

Id	226
Nummer	226
Fundort	**British Beach**
Jahr / Datum	04.05.2007
Ursprung	Küste
Region	Vancouver
Land	Canada
Kontinent	Amerika
Restmenge	80
Sammler	M. L.
Ort	–
Ortsansicht	–
Sandansicht (Makro)	–
Sandansicht (Mikro)	–

OpenStreetMap **Karte in OpenStreetMap öffnen ›**

www.openstreetmap.org/?mlat=49.28648&mlon=-123.14371#map=13/49.28648/-123.14371

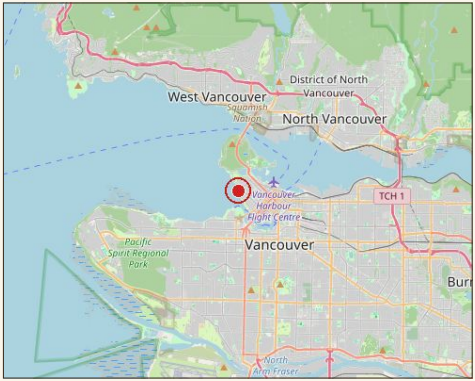



Koordinaten (ca.)

49.2865° N

123.1437° W

Karte: © OpenStreetMap-Mitwirkende

227 Misty Cliffs

Küste · Südafrika · Afrika

Id	227
Nummer	227
Fundort	**Misty Cliffs**
Jahr / Datum	24.03.2010
Ursprung	Küste
Region	Cape Town
Land	Südafrika
Kontinent	Afrika
Restmenge	80
Sammler	L. B.
Ort	–
Ortsansicht	–
Sandansicht (Makro)	–
Sandansicht (Mikro)	–

OpenStreetMap **Karte in OpenStreetMap öffnen ›**

www.openstreetmap.org/?mlat=-34.18462&mlon=18.3644#map=13/-34.18462/18.3644

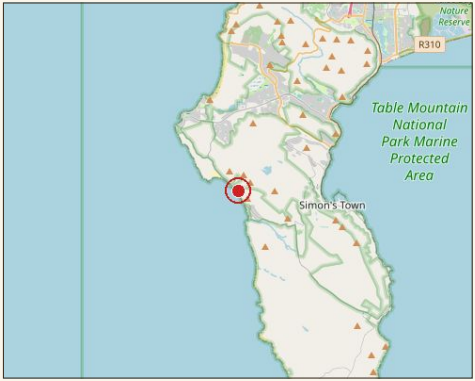



Koordinaten (ca.)

34.1846° S

18.3644° O

Karte: © OpenStreetMap-Mitwirkende

228 Assuan Staudamm

Wüste · Ägypten · Afrika

Id	228
Nummer	228
Fundort	**Assuan Staudamm**
Jahr / Datum	12.08.2009
Ursprung	Wüste
Region	Assuan
Land	Ägypten
Kontinent	Afrika
Restmenge	80
Sammler	Familie B.
Ort	–
Ortsansicht	–
Sandansicht (Makro)	–
Sandansicht (Mikro)	–

OpenStreetMap **Karte in OpenStreetMap öffnen ›**

www.openstreetmap.org/?mlat=23.97041&mlon=32.8749#map=13/23.97041/32.8749

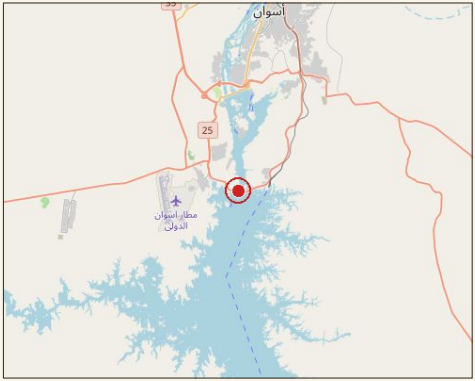



Koordinaten (ca.)

23.9704° N

32.8749° O

Karte: © OpenStreetMap-Mitwirkende

229 Irrawaddy

Fluß · Myamar · Asien

Id	229
Nummer	229
Fundort	**Irrawaddy**
Jahr / Datum	01.06.2009
Ursprung	Fluß
Region	Myinguan
Land	Myamar
Kontinent	Asien
Restmenge	80
Sammler	Familie S.
Ort	–
Ortsansicht	–
Sandansicht (Makro)	–
Sandansicht (Mikro)	–

OpenStreetMap **Karte in OpenStreetMap öffnen ›**

www.openstreetmap.org/?mlat=21.46&mlon=95.39#map=13/21.46/95.39

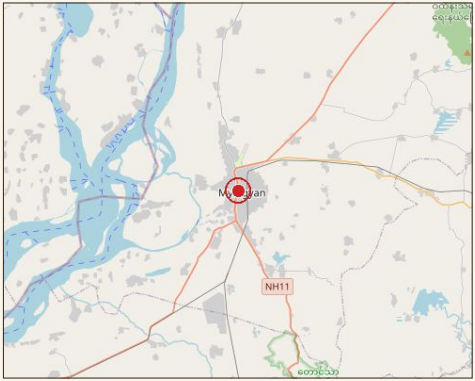



Koordinaten (ca.)

21.4600° N

95.3900° O

Karte: © OpenStreetMap-Mitwirkende

230 Laggio maggiore

See · Italien · Europa

Id	230
Nummer	230
Fundort	**Laggio maggiore**
Jahr / Datum	10.07.2008
Ursprung	See
Region	Cannobio
Land	Italien
Kontinent	Europa
Restmenge	80
Sammler	Familie W.
Ort	–
Ortsansicht	–
Sandansicht (Makro)	–
Sandansicht (Mikro)	–

OpenStreetMap **Karte in OpenStreetMap öffnen ›**

www.openstreetmap.org/?mlat=46.06181&mlon=8.69764#map=13/46.06181/8.69764





Koordinaten (ca.)

46.0618° N

8.6976° O

Karte: © OpenStreetMap-Mitwirkende

Harbor Island

Küste · Vereinigte Staaten · Amerika

Id	231
Nummer	231
Fundort	**Harbor Island**
Jahr / Datum	12.06.2009
Ursprung	Küste
Region	Bahamas
Land	Vereinigte Staaten
Kontinent	Amerika
Restmenge	80
Sammler	Frau L.
Ort	–
Ortsansicht	–
Sandansicht (Makro)	–
Sandansicht (Mikro)	–

OpenStreetMap **Karte in OpenStreetMap öffnen ›**

www.openstreetmap.org/?mlat=25.49974&mlon=-76.63383#map=13/25.49974/-76.63383

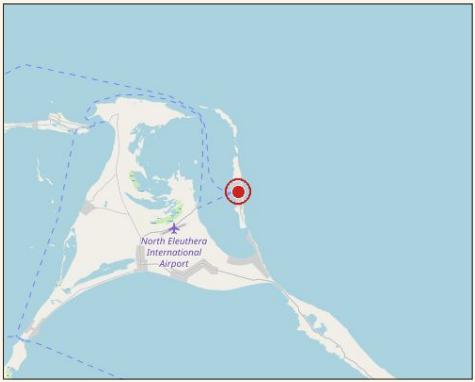



Koordinaten (ca.)

25.4997° N

76.6338° W

Karte: © OpenStreetMap-Mitwirkende

Caprivi

Wüste · Namibia · Afrika

Id	232
Nummer	232
Fundort	**Caprivi**
Jahr / Datum	08.08.2008
Ursprung	Wüste
Region	Kalahari
Land	Namibia
Kontinent	Afrika
Restmenge	80
Sammler	J. A.
Ort	–
Ortsansicht	–
Sandansicht (Makro)	–
Sandansicht (Mikro)	–

OpenStreetMap **Karte in OpenStreetMap öffnen ›**

www.openstreetmap.org/?mlat=-17.98621&mlon=22.9853#map=13/-17.98621/22.9853





Koordinaten
(Region, ungefähr)

17.9862° S

22.9853° O

Karte: © OpenStreetMap-Mitwirkende

233 Isla la Cruz

Küste · Südafrika · Afrika

Id	233
Nummer	233
Fundort	**Isla la Cruz**
Jahr / Datum	07.09.2009
Ursprung	Küste
Region	Galapagos Inseln
Land	Südafrika
Kontinent	Afrika
Restmenge	80
Sammler	Familie S.
Ort	–
Ortsansicht	–
Sandansicht (Makro)	–
Sandansicht (Mikro)	–

OpenStreetMap **Karte in OpenStreetMap öffnen ›**

www.openstreetmap.org/?mlat=-0.62&mlon=-90.37#map=13/-0.62/-90.37

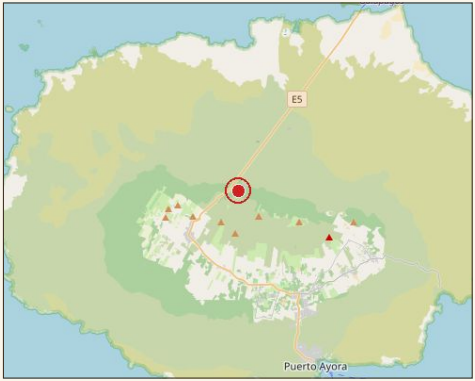



Koordinaten (ca.)

0.6200° S

90.3700° W

Karte: © OpenStreetMap-Mitwirkende

234 Traun

Fluß · Österreich · Europa

Id	234
Nummer	234
Fundort	**Traun**
Jahr / Datum	05.05.2008
Ursprung	Fluß
Region	Bad Ischl
Land	Österreich
Kontinent	Europa
Restmenge	80
Sammler	M. L.
Ort	–
Ortsansicht	–
Sandansicht (Makro)	–
Sandansicht (Mikro)	–

OpenStreetMap **Karte in OpenStreetMap öffnen ›**

www.openstreetmap.org/?mlat=47.71153&mlon=13.62393#map=13/47.71153/13.62393

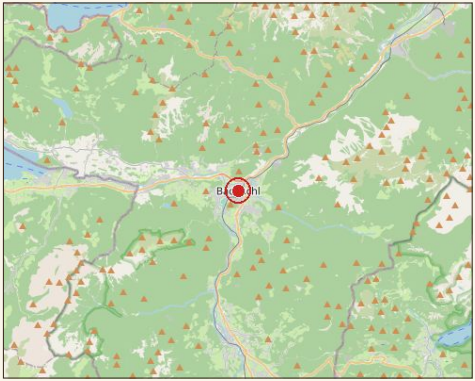



Koordinaten (ca.)

47.7115° N

13.6239° O

Karte: © OpenStreetMap-Mitwirkende

235 Piha Beach

Küste · Neuseeland · Asien

Id	235
Nummer	235
Fundort	**Piha Beach**
Jahr / Datum	07.07.2008
Ursprung	Küste
Region	Auckland
Land	Neuseeland
Kontinent	Asien
Restmenge	80
Sammler	Familie B.
Ort	–
Ortsansicht	–
Sandansicht (Makro)	–
Sandansicht (Mikro)	–

OpenStreetMap **Karte in OpenStreetMap öffnen ›**

www.openstreetmap.org/?mlat=-36.95555&mlon=174.47009#map=13/-36.95555/174.47009

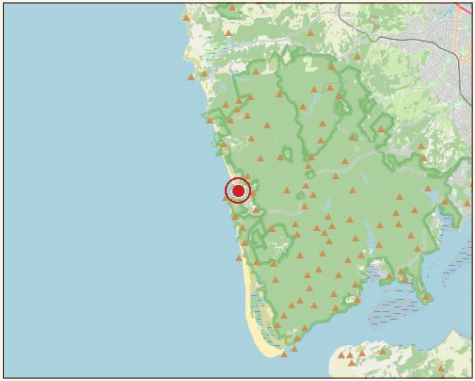



Koordinaten (ca.)

36.9555° S

174.4701° O

Karte: © OpenStreetMap-Mitwirkende

236 Strand Bad

Küste · Deutschland · Europa

Id	236
Nummer	236
Fundort	**Strand Bad**
Jahr / Datum	15.03.2008
Ursprung	Küste
Region	St. Peter Ording
Land	Deutschland
Kontinent	Europa
Restmenge	80
Sammler	M. L.
Ort	–
Ortsansicht	–
Sandansicht (Makro)	–
Sandansicht (Mikro)	–

OpenStreetMap **Karte in OpenStreetMap öffnen ›**

www.openstreetmap.org/?mlat=54.30532&mlon=8.6359#map=13/54.30532/8.6359

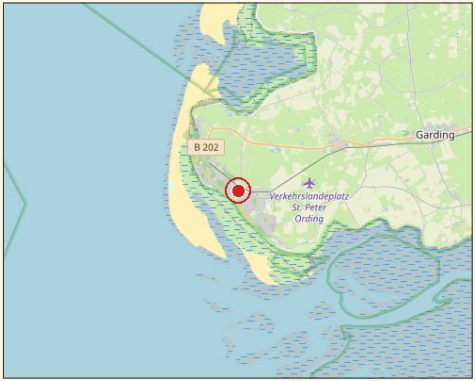



Koordinaten (ca.)

54.3053° N

8.6359° O

Karte: © OpenStreetMap-Mitwirkende

237 Elbeufer

Fluß · Deutschland · Europa

Id	237
Nummer	237
Fundort	**Elbeufer**
Jahr / Datum	08.10.2009
Ursprung	Fluß
Region	Dresden
Land	Deutschland
Kontinent	Europa
Restmenge	80
Sammler	M. L.
Ort	–
Ortsansicht	–
Sandansicht (Makro)	–
Sandansicht (Mikro)	–

OpenStreetMap **Karte in OpenStreetMap öffnen ›**

www.openstreetmap.org/?mlat=51.05593&mlon=13.74453#map=13/51.05593/13.74453

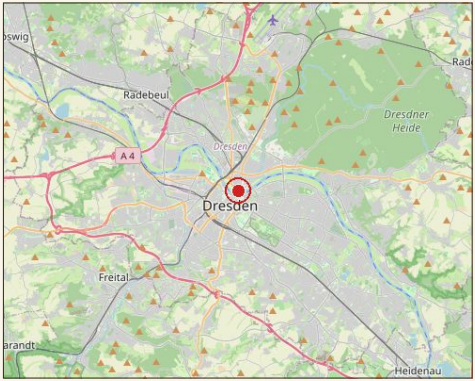



Koordinaten (ca.)

51.0559° N

13.7445° O

Karte: © OpenStreetMap-Mitwirkende

238 Langeoog

Küste · Deutschland · Europa

Id	238
Nummer	238
Fundort	**Langeoog**
Jahr / Datum	12.11.2009
Ursprung	Küste
Region	Ostfriesland
Land	Deutschland
Kontinent	Europa
Restmenge	80
Sammler	M. L.
Ort	–
Ortsansicht	–
Sandansicht (Makro)	–
Sandansicht (Mikro)	–

OpenStreetMap **Karte in OpenStreetMap öffnen ›**

www.openstreetmap.org/?mlat=53.74087&mlon=7.48592#map=13/53.74087/7.48592

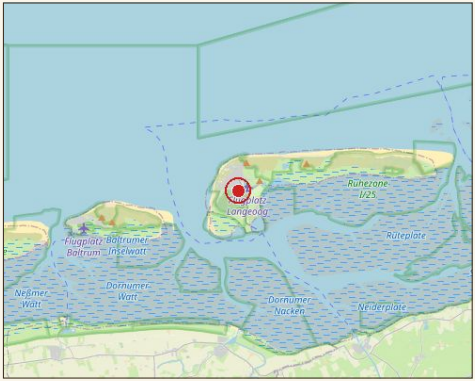



Koordinaten (ca.)

53.7409° N

7.4859° O

Karte: © OpenStreetMap-Mitwirkende

239 Middle Cove

Küste · Canada · Amerika

Id	239
Nummer	239
Fundort	**Middle Cove**
Jahr / Datum	2010
Ursprung	Küste
Region	Neufundland
Land	Canada
Kontinent	Amerika
Restmenge	0
Sammler	Familie S.
Ort	–
Ortsansicht	–
Sandansicht (Makro)	–
Sandansicht (Mikro)	–

OpenStreetMap **Karte in OpenStreetMap öffnen ›**

www.openstreetmap.org/?mlat=47.77169&mlon=-54.18348#map=13/47.77169/-54.18348





Koordinaten (ca.)

47.7717° N

54.1835° W

Karte: © OpenStreetMap-Mitwirkende

240 Charmouth

Küste · England · Europa

Id	240
Nummer	240
Fundort	**Charmouth**
Jahr / Datum	2010
Ursprung	Küste
Region	bei Lyme Regis
Land	England
Kontinent	Europa
Restmenge	0
Sammler	F. W.
Ort	–
Ortsansicht	–
Sandansicht (Makro)	–
Sandansicht (Mikro)	–

OpenStreetMap **Karte in OpenStreetMap öffnen ›**

www.openstreetmap.org/?mlat=50.738&mlon=-2.90656#map=13/50.738/-2.90656

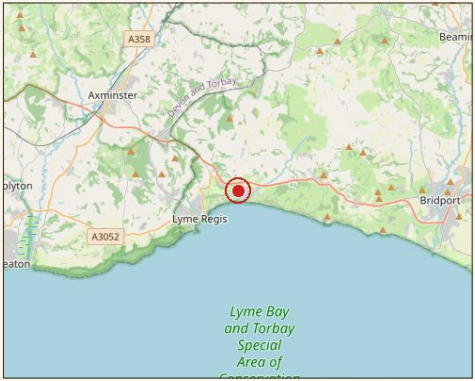



Koordinaten (ca.)

50.7380° N

2.9066° W

Karte: © OpenStreetMap-Mitwirkende

Gwithion

Küste · England · Europa

Id	241
Nummer	241
Fundort	**Gwithion**
Jahr / Datum	2010
Ursprung	Küste
Region	bei St. Ives
Land	England
Kontinent	Europa
Restmenge	0
Sammler	F. W.
Ort	–
Ortsansicht	–
Sandansicht (Makro)	–
Sandansicht (Mikro)	–

OpenStreetMap **Karte in OpenStreetMap öffnen ›**

www.openstreetmap.org/?mlat=50.22088&mlon=-5.3858#map=13/50.22088/-5.3858





Koordinaten (ca.)

50.2209° N

5.3858° W

Karte: © OpenStreetMap-Mitwirkende

Viktoria Falls

Fluß · Sambia · Eafrika

Id	242
Nummer	242
Fundort	**Viktoria Falls**
Jahr / Datum	2010
Ursprung	Fluß
Region	Ostufer
Land	Sambia
Kontinent	Eafrika
Restmenge	0
Sammler	Familie S.
Ort	–
Ortsansicht	–
Sandansicht (Makro)	–
Sandansicht (Mikro)	–

OpenStreetMap **Karte in OpenStreetMap öffnen ›**

www.openstreetmap.org/?mlat=-17.92399&mlon=25.85201#map=13/-17.92399/25.85201

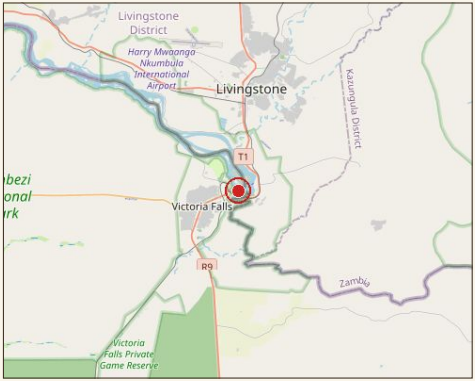



Koordinaten (ca.)

17.9240° S

25.8520° O

Karte: © OpenStreetMap-Mitwirkende

243 Linyanti

Fluß · Botswana · Afrika

Id	243
Nummer	243
Fundort	**Linyanti**
Jahr / Datum	2010
Ursprung	Fluß
Region	Okavango
Land	Botswana
Kontinent	Afrika
Restmenge	0
Sammler	Familie S.
Ort	–
Ortsansicht	–
Sandansicht (Makro)	–
Sandansicht (Mikro)	–

OpenStreetMap **Karte in OpenStreetMap öffnen ›**

www.openstreetmap.org/?mlat=-18.25028&mlon=23.47611#map=13/-18.25028/23.47611

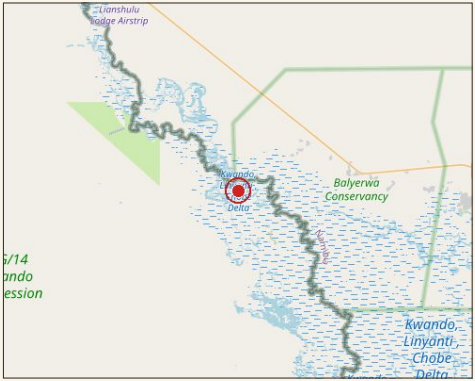



Koordinaten (ca.)

18.2503° S

23.4761° O

Karte: © OpenStreetMap-Mitwirkende

Ellenbogen

Küste · Deutschland · Europa

Id	244
Nummer	244
Fundort	**Ellenbogen**
Jahr / Datum	2010
Ursprung	Küste
Region	Sylt
Land	Deutschland
Kontinent	Europa
Restmenge	0
Sammler	Familie B.
Ort	–
Ortsansicht	–
Sandansicht (Makro)	–
Sandansicht (Mikro)	–

OpenStreetMap **Karte in OpenStreetMap öffnen ›**

www.openstreetmap.org/?mlat=55.0364&mlon=8.38665#map=13/55.0364/8.38665

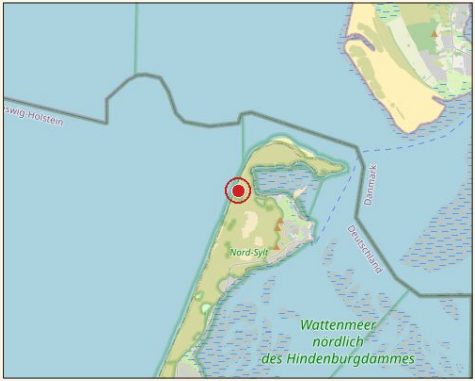



Koordinaten (ca.)

55.0364° N

8.3867° O

Karte: © OpenStreetMap-Mitwirkende

Torii

Küste · Japan · Japan

Id	245
Nummer	245
Fundort	**Torii**
Jahr / Datum	2010
Ursprung	Küste
Region	Hiroshima
Land	Japan
Kontinent	Japan
Restmenge	0
Sammler	J.
Ort	–
Ortsansicht	–
Sandansicht (Makro)	–
Sandansicht (Mikro)	–

OpenStreetMap **Karte in OpenStreetMap öffnen ›**

www.openstreetmap.org/?mlat=34.29653&mlon=132.31901#map=13/34.29653/132.31901

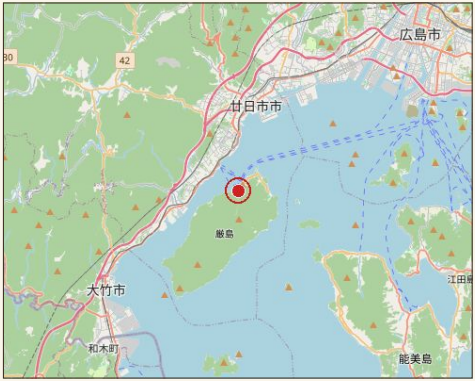



Koordinaten (ca.)

34.2965° N

132.3190° O

Karte: © OpenStreetMap-Mitwirkende

Winchelsa

Küste · England · Europa

Id	246
Nummer	246
Fundort	**Winchelsa**
Jahr / Datum	2010
Ursprung	Küste
Region	bei Rye
Land	England
Kontinent	Europa
Restmenge	0
Sammler	F. W.
Ort	–
Ortsansicht	–
Sandansicht (Makro)	–
Sandansicht (Mikro)	–

OpenStreetMap **Karte in OpenStreetMap öffnen ›**

www.openstreetmap.org/?mlat=50.91592&mlon=0.72358#map=13/50.91592/0.72358

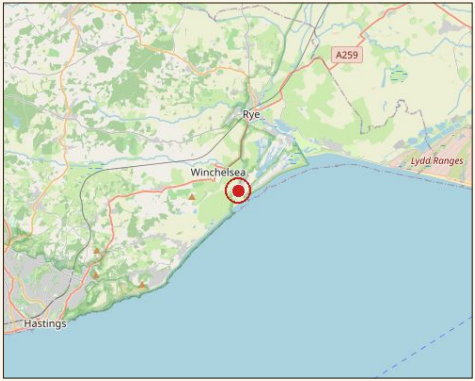



Koordinaten (ca.)

50.9159° N

0.7236° O

Karte: © OpenStreetMap-Mitwirkende

Binz

Küste · Deutschland · Europa

Id	247
Nummer	247
Fundort	**Binz**
Jahr / Datum	2010
Ursprung	Küste
Region	Rügen
Land	Deutschland
Kontinent	Europa
Restmenge	0
Sammler	M. L.
Ort	–
Ortsansicht	–
Sandansicht (Makro)	–
Sandansicht (Mikro)	–

OpenStreetMap **Karte in OpenStreetMap öffnen ›**

www.openstreetmap.org/?mlat=54.40103&mlon=13.60765#map=13/54.40103/13.60765

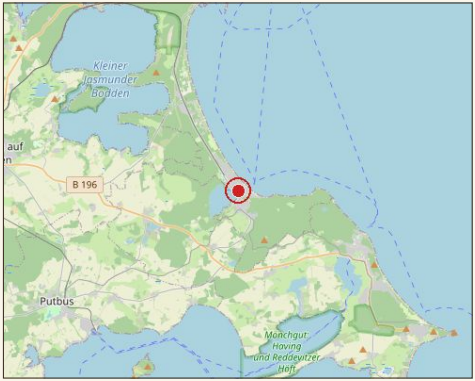



Koordinaten (ca.)

54.4010° N

13.6076° O

Karte: © OpenStreetMap-Mitwirkende

Sassnitz

Küste · Deutschland · Europa

Id	248
Nummer	248
Fundort	**Sassnitz**
Jahr / Datum	2010
Ursprung	Küste
Region	Rügen
Land	Deutschland
Kontinent	Europa
Restmenge	0
Sammler	M. L.
Ort	–
Ortsansicht	–
Sandansicht (Makro)	–
Sandansicht (Mikro)	–

OpenStreetMap **Karte in OpenStreetMap öffnen ›**

www.openstreetmap.org/?mlat=54.51673&mlon=13.64412#map=13/54.51673/13.64412

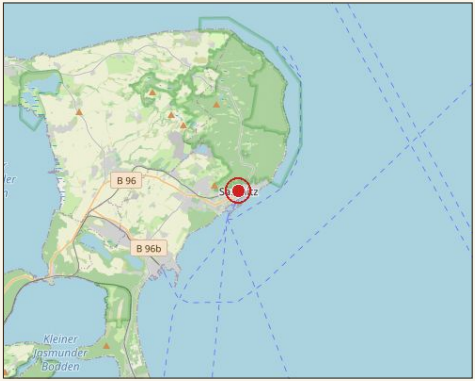



Koordinaten (ca.)

54.5167° N

13.6441° O

Karte: © OpenStreetMap-Mitwirkende

249 Kurische Nehrung

Küste · Polen · Europa

Id	249
Nummer	249
Fundort	**Kurische Nehrung**
Jahr / Datum	1985
Ursprung	Küste
Region	Ostpreußen
Land	Polen
Kontinent	Europa
Restmenge	0
Sammler	Vater von N.
Ort	–
Ortsansicht	–
Sandansicht (Makro)	–
Sandansicht (Mikro)	–

OpenStreetMap **Karte in OpenStreetMap öffnen ›**

www.openstreetmap.org/?mlat=55.15&mlon=20.8#map=13/55.15/20.8

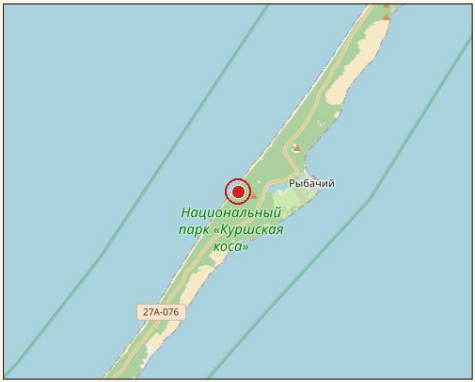



Koordinaten (ca.)

55.1500° N

20.8000° O

Karte: © OpenStreetMap-Mitwirkende

Palmnicken (Blaue Erde)

Küste · Polen · Europa

Id	250
Nummer	250
Fundort	**Palmnicken (Blaue Erde)**
Jahr / Datum	1985
Ursprung	Küste
Region	Ostpreußen
Land	Polen
Kontinent	Europa
Restmenge	0
Sammler	Vater von N.
Ort	–
Ortsansicht	–
Sandansicht (Makro)	–
Sandansicht (Mikro)	–

OpenStreetMap **Karte in OpenStreetMap öffnen ›**

www.openstreetmap.org/?mlat=54.86626&mlon=19.93912#map=13/54.86626/19.93912

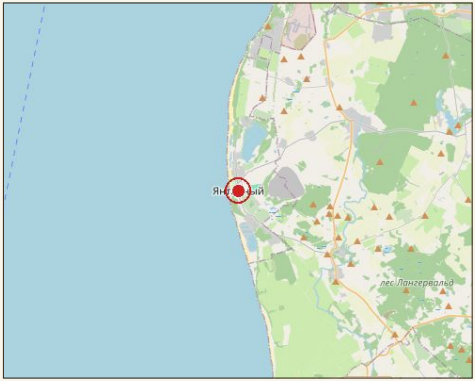



Koordinaten (ca.)

54.8663° N

19.9391° O

Karte: © OpenStreetMap-Mitwirkende

251 San Cristobal

Ecuador · Amerika

Id	251
Nummer	251
Fundort	**San Cristobal**
Jahr / Datum	–
Ursprung	–
Region	Galapagos
Land	Ecuador
Kontinent	Amerika
Restmenge	–
Sammler	–
Ort	Cerro Brujo, Isla San Cristóbal, Galápagos, Ecuador
Ortsansicht	–
Sandansicht (Makro)	–
Sandansicht (Mikro)	–
OpenStreetMap	**Karte in OpenStreetMap öffnen ›**

www.openstreetmap.org/?mlat=-0.75692&mlon=-89.45948#map=13/-0.75692/-89.45948





Koordinaten (ca.)

0.7569° S

89.4595° W

Karte: © OpenStreetMap-Mitwirkende

256 Cabo San Lucas

Küste · Mexiko · Amerika

Id	256
Nummer	256
Fundort	**Cabo San Lucas**
Jahr / Datum	2011
Ursprung	Küste
Region	–
Land	Mexiko
Kontinent	Amerika
Restmenge	0
Sammler	Familie B.
Ort	–
Ortsansicht	–
Sandansicht (Makro)	–
Sandansicht (Mikro)	–

OpenStreetMap **Karte in OpenStreetMap öffnen ›**

www.openstreetmap.org/?mlat=22.89389&mlon=-109.92006#map=13/22.89389/-109.92006

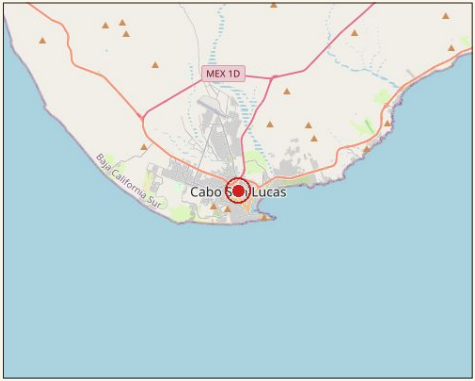



Koordinaten (ca.)

22.8939° N

109.9201° W

Karte: © OpenStreetMap-Mitwirkende

257 Kralendijk Bonaire

Küste · Mexiko · Amerika

Id	257
Nummer	257
Fundort	**Kralendijk Bonaire**
Jahr / Datum	2011
Ursprung	Küste
Region	Ndl. Antillen
Land	Mexiko
Kontinent	Amerika
Restmenge	80
Sammler	Familie B.
Ort	–
Ortsansicht	–
Sandansicht (Makro)	–
Sandansicht (Mikro)	–

OpenStreetMap **Karte in OpenStreetMap öffnen ›**

www.openstreetmap.org/?mlat=12.14729&mlon=-68.27402#map=13/12.14729/-68.27402

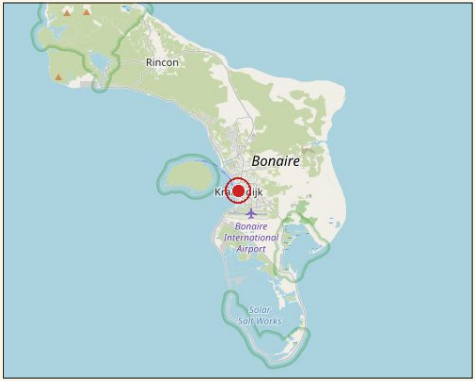



Koordinaten (ca.)

12.1473° N

68.2740° W

Karte: © OpenStreetMap-Mitwirkende

258 Lake Huron

See · Canada · Amerika

Id	258
Nummer	258
Fundort	**Lake Huron**
Jahr / Datum	2005
Ursprung	See
Region	–
Land	Canada
Kontinent	Amerika
Restmenge	80
Sammler	G. M.
Ort	–
Ortsansicht	–
Sandansicht (Makro)	–
Sandansicht (Mikro)	–

OpenStreetMap **Karte in OpenStreetMap öffnen ›**

www.openstreetmap.org/?mlat=44.6503&mlon=-82.28185#map=13/44.6503/-82.28185

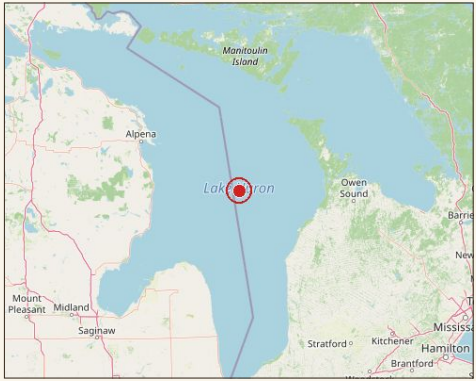



Koordinaten (Region, ungefähr)

44.6503° N

82.2819° W

Karte: © OpenStreetMap-Mitwirkende

259 Tarquinia

Vulkan · Italien · Europa

Id	259
Nummer	259
Fundort	**Tarquinia**
Jahr / Datum	2006
Ursprung	Vulkan
Region	Volsiniberge
Land	Italien
Kontinent	Europa
Restmenge	80
Sammler	G. M.
Ort	–
Ortsansicht	–
Sandansicht (Makro)	–
Sandansicht (Mikro)	–

OpenStreetMap **Karte in OpenStreetMap öffnen ›**

www.openstreetmap.org/?mlat=42.25324&mlon=11.75917#map=13/42.25324/11.75917

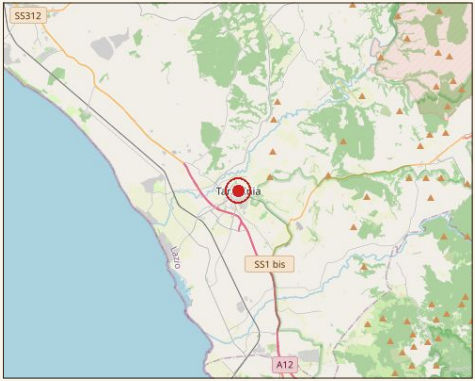



Koordinaten (ca.)

42.2532° N

11.7592° O

Karte: © OpenStreetMap-Mitwirkende

260 Four Mile Creek Beach

Küste · Tasmanien · Australien

Id	260
Nummer	260
Fundort	**Four Mile Creek Beach**
Jahr / Datum	12.08.2016
Ursprung	Küste
Region	East Coast Tasmanien
Land	Tasmanien
Kontinent	Australien
Restmenge	0
Sammler	J. und T.
Ort	–
Ortsansicht	–
Sandansicht (Makro)	–
Sandansicht (Mikro)	–

OpenStreetMap **Karte in OpenStreetMap öffnen ›**

www.openstreetmap.org/?mlat=-41.55868&mlon=148.28742#map=13/-41.55868/148.28742

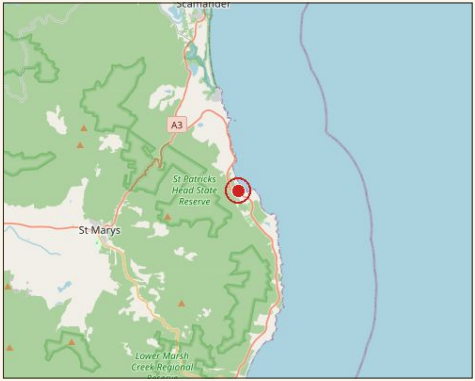



Koordinaten (ca.)

41.5587° S

148.2874° O

Karte: © OpenStreetMap-Mitwirkende

261 Wineglas Bay

Küste · Tasmanien · Australien

Id	261
Nummer	261
Fundort	**Wineglas Bay**
Jahr / Datum	12.08.2016
Ursprung	Küste
Region	Freycinet NP Tasmanien
Land	Tasmanien
Kontinent	Australien
Restmenge	0
Sammler	J. und T.
Ort	–
Ortsansicht	–
Sandansicht (Makro)	–
Sandansicht (Mikro)	–

OpenStreetMap **Karte in OpenStreetMap öffnen ›**

www.openstreetmap.org/?mlat=-42.16811&mlon=148.30501#map=13/-42.16811/148.30501





Koordinaten (ca.)

42.1681° S

148.3050° O

Karte: © OpenStreetMap-Mitwirkende

Marokko

Wüste · Marokko · Afrika

Id	262
Nummer	262
Fundort	**Marokko**
Jahr / Datum	2014
Ursprung	Wüste
Region	Marokko
Land	Marokko
Kontinent	Afrika
Restmenge	0
Sammler	Dr. E.-A. W.
Ort	–
Ortsansicht	–
Sandansicht (Makro)	–
Sandansicht (Mikro)	–

OpenStreetMap **Karte in OpenStreetMap öffnen ›**

www.openstreetmap.org/?mlat=31.1&mlon=-4.01#map=13/31.1/-4.01





Koordinaten (Region, ungefähr)

31.1000° N

4.0100° W

Karte: © OpenStreetMap-Mitwirkende

263 Stromboli

Küste · Italien · Europa

Id	263
Nummer	263
Fundort	**Stromboli**
Jahr / Datum	2013
Ursprung	Küste
Region	Liparische Inseln
Land	Italien
Kontinent	Europa
Restmenge	80
Sammler	G. M.
Ort	–
Ortsansicht	–
Sandansicht (Makro)	–
Sandansicht (Mikro)	–

OpenStreetMap **Karte in OpenStreetMap öffnen ›**

www.openstreetmap.org/?mlat=38.7918&mlon=15.21118#map=13/38.7918/15.21118

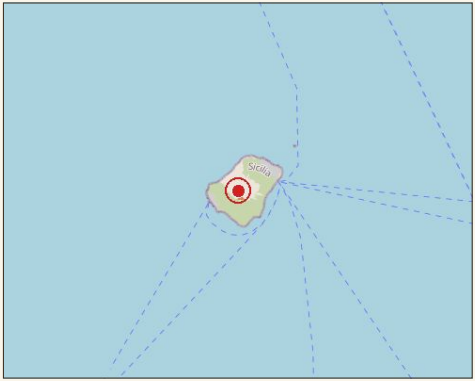



Koordinaten (ca.)

38.7918° N

15.2112° O

Karte: © OpenStreetMap-Mitwirkende

264 Quinque Terre

Küste · Italien · Europa

Id	264
Nummer	264
Fundort	**Quinque Terre**
Jahr / Datum	2013
Ursprung	Küste
Region	Rio Maggiore
Land	Italien
Kontinent	Europa
Restmenge	80
Sammler	G. M.
Ort	–
Ortsansicht	–
Sandansicht (Makro)	–
Sandansicht (Mikro)	–

OpenStreetMap **Karte in OpenStreetMap öffnen ›**

www.openstreetmap.org/?mlat=44.09897&mlon=9.73867#map=13/44.09897/9.73867

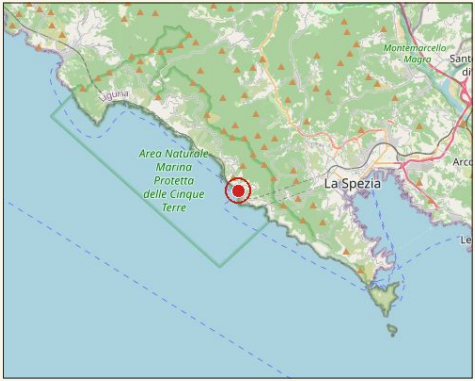



Koordinaten (ca.)

44.0990° N

9.7387° O

Karte: © OpenStreetMap-Mitwirkende

265 Virgine Maria

Küste · Italien · Europa

Id	265
Nummer	265
Fundort	**Virgine Maria**
Jahr / Datum	2013
Ursprung	Küste
Region	Palermo
Land	Italien
Kontinent	Europa
Restmenge	80
Sammler	G. M.
Ort	–
Ortsansicht	–
Sandansicht (Makro)	–
Sandansicht (Mikro)	–

OpenStreetMap **Karte in OpenStreetMap öffnen ›**

www.openstreetmap.org/?mlat=38.1658&mlon=13.36768#map=13/38.1658/13.36768

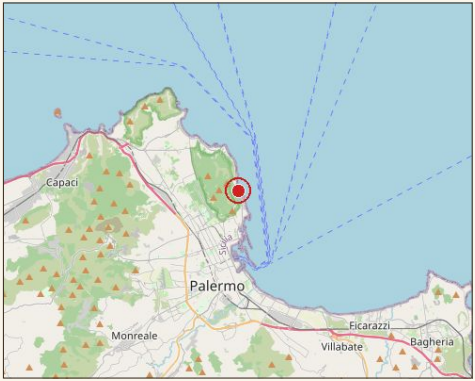



Koordinaten (ca.)

38.1658° N

13.3677° O

Karte: © OpenStreetMap-Mitwirkende

266 Tarquinia

Küste · Italien · Europa

Id	266
Nummer	266
Fundort	**Tarquinia**
Jahr / Datum	2013
Ursprung	Küste
Region	Latuim
Land	Italien
Kontinent	Europa
Restmenge	80
Sammler	G. M.
Ort	–
Ortsansicht	–
Sandansicht (Makro)	–
Sandansicht (Mikro)	–

OpenStreetMap **Karte in OpenStreetMap öffnen ›**

www.openstreetmap.org/?mlat=42.22157&mlon=11.71081#map=13/42.22157/11.71081

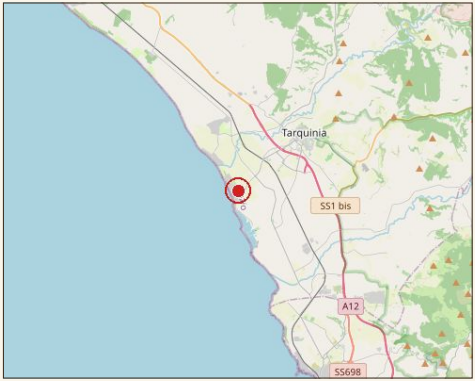



Koordinaten (ca.)

42.2216° N

11.7108° O

Karte: © OpenStreetMap-Mitwirkende

267 Faro Maspalomas

Küste · Spanien · Afrika

Id	267
Nummer	267
Fundort	**Faro Maspalomas**
Jahr / Datum	2014
Ursprung	Küste
Region	Gran Canaria
Land	Spanien
Kontinent	Afrika
Restmenge	0
Sammler	Frau M.
Ort	–
Ortsansicht	–
Sandansicht (Makro)	–
Sandansicht (Mikro)	–

OpenStreetMap **Karte in OpenStreetMap öffnen ›**

www.openstreetmap.org/?mlat=27.73521&mlon=-15.59892#map=13/27.73521/-15.59892

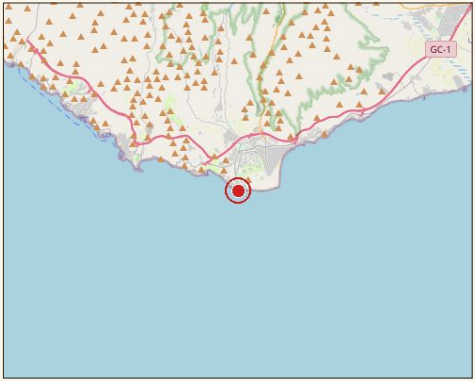



Koordinaten (ca.)

27.7352° N

15.5989° W

Karte: © OpenStreetMap-Mitwirkende

268 Basilica Cantelaria

Küste · Spanien · Afrika

Id	268
Nummer	268
Fundort	**Basilica Cantelaria**
Jahr / Datum	2014
Ursprung	Küste
Region	Teneriffa
Land	Spanien
Kontinent	Afrika
Restmenge	0
Sammler	Frau M.
Ort	–
Ortsansicht	–
Sandansicht (Makro)	–
Sandansicht (Mikro)	–

OpenStreetMap **Karte in OpenStreetMap öffnen ›**

www.openstreetmap.org/?mlat=28.35126&mlon=-16.36991#map=13/28.35126/-16.36991

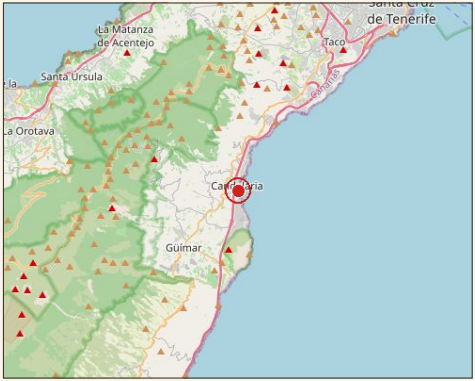



Koordinaten (ca.)

28.3513° N

16.3699° W

Karte: © OpenStreetMap-Mitwirkende

Tahiti

Küste · Frankreich · Amerika

Id	269
Nummer	269
Fundort	**Tahiti**
Jahr / Datum	2014
Ursprung	Küste
Region	Franz. Polynesien
Land	Frankreich
Kontinent	Amerika
Restmenge	0
Sammler	Familie B.
Ort	–
Ortsansicht	–
Sandansicht (Makro)	–
Sandansicht (Mikro)	–

OpenStreetMap **Karte in OpenStreetMap öffnen ›**

www.openstreetmap.org/?mlat=-17.68734&mlon=-149.44517#map=13/-17.68734/-149.44517

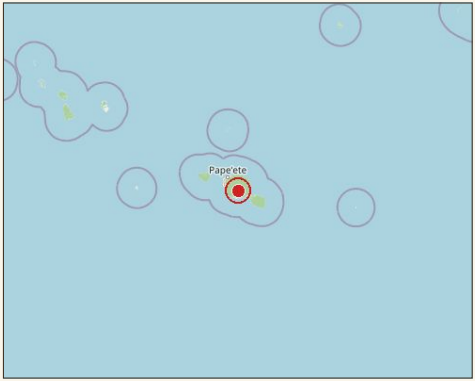



Koordinaten (Region, ungefähr)

17.6873° S

149.4452° W

Karte: © OpenStreetMap-Mitwirkende

270 Hawaii

Küste · Vereinigte Staaten · Amerika

Id	270
Nummer	270
Fundort	**Hawaii**
Jahr / Datum	2014
Ursprung	Küste
Region	Polynesien
Land	Vereinigte Staaten
Kontinent	Amerika
Restmenge	0
Sammler	Familie B.
Ort	–
Ortsansicht	–
Sandansicht (Makro)	–
Sandansicht (Mikro)	–

OpenStreetMap **Karte in OpenStreetMap öffnen ›**

www.openstreetmap.org/?mlat=19.6&mlon=-155.5#map=13/19.6/-155.5





Koordinaten (Region, ungefähr)

19.6000° N

155.5000° W

Karte: © OpenStreetMap-Mitwirkende

Chablis

Weinberg · Frankreich · Europa

Id	271
Nummer	271
Fundort	**Chablis**
Jahr / Datum	2014
Ursprung	Weinberg
Region	Burgund
Land	Frankreich
Kontinent	Europa
Restmenge	–
Sammler	M.
Ort	–
Ortsansicht	–
Sandansicht (Makro)	–
Sandansicht (Mikro)	–

OpenStreetMap **Karte in OpenStreetMap öffnen ›**

www.openstreetmap.org/?mlat=47.81521&mlon=3.80017#map=13/47.81521/3.80017

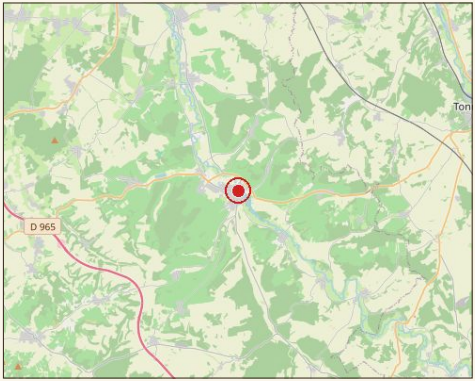



Koordinaten (ca.)

47.8152° N

3.8002° O

Karte: © OpenStreetMap-Mitwirkende

Quart de Chaume

Weinberg · Frankreich · Europa

Id	272
Nummer	272
Fundort	**Quart de Chaume**
Jahr / Datum	2014
Ursprung	Weinberg
Region	Anjou (Loire)
Land	Frankreich
Kontinent	Europa
Restmenge	0
Sammler	M.
Ort	–
Ortsansicht	–
Sandansicht (Makro)	–
Sandansicht (Mikro)	–

OpenStreetMap **Karte in OpenStreetMap öffnen ›**

www.openstreetmap.org/?mlat=47.35&mlon=-0.62#map=13/47.35/-0.62

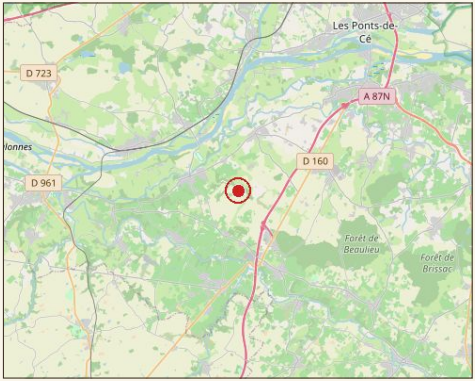



Koordinaten (ca.)

47.3500° N

0.6200° W

Karte: © OpenStreetMap-Mitwirkende

273 Sancerre

Weinberg · Frankreich · Europa

Id	273
Nummer	273
Fundort	**Sancerre**
Jahr / Datum	2014
Ursprung	Weinberg
Region	Bordeaux
Land	Frankreich
Kontinent	Europa
Restmenge	0
Sammler	M.
Ort	–
Ortsansicht	–
Sandansicht (Makro)	–
Sandansicht (Mikro)	–

OpenStreetMap **Karte in OpenStreetMap öffnen ›**

www.openstreetmap.org/?mlat=47.33069&mlon=2.83905#map=13/47.33069/2.83905

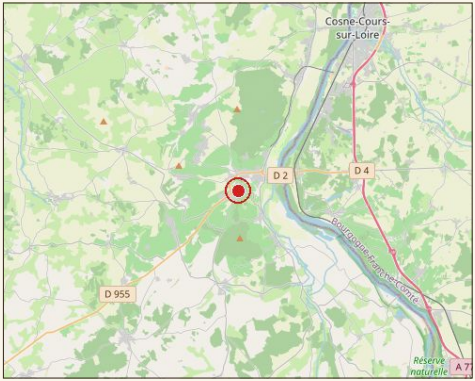



Koordinaten (ca.)

47.3307° N

2.8390° O

Karte: © OpenStreetMap-Mitwirkende

274 Gipsy Core

Küste · Großbritannien · Europa

Id	274
Nummer	274
Fundort	**Gipsy Core**
Jahr / Datum	2014
Ursprung	Küste
Region	Falkland Inseln
Land	Großbritannien
Kontinent	Europa
Restmenge	0
Sammler	Familie B.
Ort	–
Ortsansicht	–
Sandansicht (Makro)	–
Sandansicht (Mikro)	–

OpenStreetMap **Karte in OpenStreetMap öffnen ›**

www.openstreetmap.org/?mlat=-51.67534&mlon=-57.80765#map=13/-51.67534/-57.80765

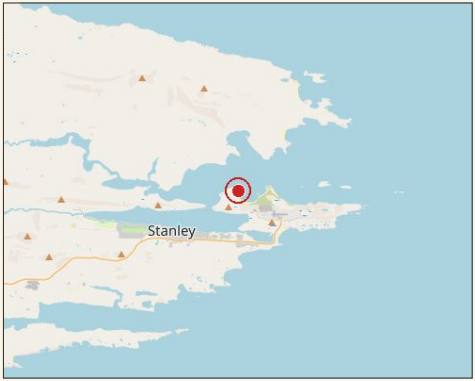



Koordinaten (ca.)

51.6753° S

57.8076° W

Karte: © OpenStreetMap-Mitwirkende

275 Yehilu

Küste · Taiwan · Asien

Id	275
Nummer	275
Fundort	**Yehilu**
Jahr / Datum	2015
Ursprung	Küste
Region	Ostasiatische Meer
Land	Taiwan
Kontinent	Asien
Restmenge	0
Sammler	Frau M.
Ort	–
Ortsansicht	–
Sandansicht (Makro)	–
Sandansicht (Mikro)	–

OpenStreetMap **Karte in OpenStreetMap öffnen ›**

www.openstreetmap.org/?mlat=25.21135&mlon=121.69638#map=13/25.21135/121.69638

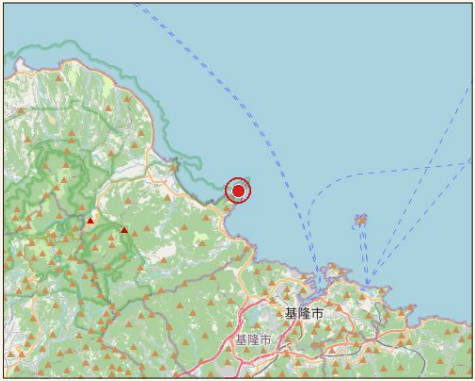



Koordinaten (ca.)

25.2113° N

121.6964° O

Karte: © OpenStreetMap-Mitwirkende

Sanshiantai

Küste · Taiwan · Asien

Id	276
Nummer	276
Fundort	**Sanshiantai**
Jahr / Datum	2015
Ursprung	Küste
Region	Pazifikküste
Land	Taiwan
Kontinent	Asien
Restmenge	0
Sammler	Frau M.
Ort	–
Ortsansicht	–
Sandansicht (Makro)	–
Sandansicht (Mikro)	–

OpenStreetMap **Karte in OpenStreetMap öffnen ›**

www.openstreetmap.org/?mlat=23.12529&mlon=121.41887#map=13/23.12529/121.41887

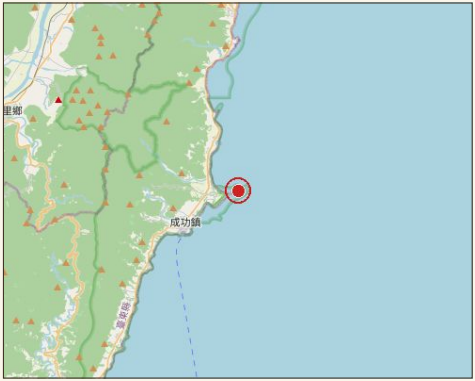



Koordinaten (ca.)

23.1253° N

121.4189° O

Karte: © OpenStreetMap-Mitwirkende

277 Yellostone Lake

See · Vereinigte Staaten · Amerika

Id	277
Nummer	277
Fundort	**Yellostone Lake**
Jahr / Datum	2013
Ursprung	See
Region	Wyoming
Land	Vereinigte Staaten
Kontinent	Amerika
Restmenge	0
Sammler	T. und J.
Ort	–
Ortsansicht	–
Sandansicht (Makro)	–
Sandansicht (Mikro)	–

OpenStreetMap **Karte in OpenStreetMap öffnen ›**

www.openstreetmap.org/?mlat=44.4203&mlon=-110.53609#map=13/44.4203/-110.53609





Koordinaten (ca.)

44.4203° N

110.5361° W

Karte: © OpenStreetMap-Mitwirkende

278 Toronto Island

See · Canada · Amerika

Id	278
Nummer	278
Fundort	**Toronto Island**
Jahr / Datum	2013
Ursprung	See
Region	Ontario
Land	Canada
Kontinent	Amerika
Restmenge	0
Sammler	T. und J.
Ort	–
Ortsansicht	–
Sandansicht (Makro)	–
Sandansicht (Mikro)	–

OpenStreetMap **Karte in OpenStreetMap öffnen ›**

www.openstreetmap.org/?mlat=43.62288&mlon=-79.3943#map=13/43.62288/-79.3943

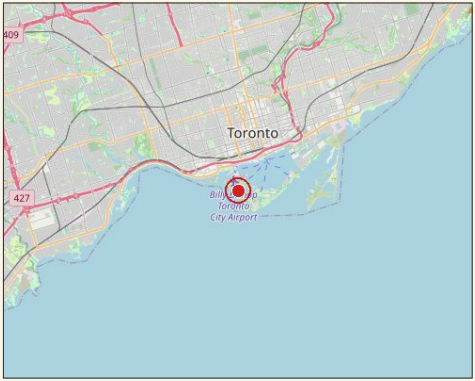



Koordinaten (ca.)

43.6229° N

79.3943° W

Karte: © OpenStreetMap-Mitwirkende

279 Rialto Beach grob (Olympic Peninsula)

Küste · Vereinigte Staaten · Amerika

Id	279
Nummer	279
Fundort	**Rialto Beach grob (Olympic Peninsula)**
Jahr / Datum	2013
Ursprung	Küste
Region	Washington
Land	Vereinigte Staaten
Kontinent	Amerika
Restmenge	0
Sammler	T. und J.
Ort	–
Ortsansicht	–
Sandansicht (Makro)	–
Sandansicht (Mikro)	–

OpenStreetMap **Karte in OpenStreetMap öffnen ›**

www.openstreetmap.org/?mlat=47.92891&mlon=-124.64108#map=13/47.92891/-124.64108

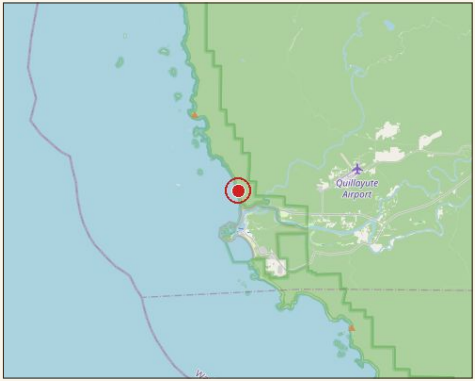



Koordinaten (ca.)

47.9289° N

124.6411° W

Karte: © OpenStreetMap-Mitwirkende

280 Rialto Beach fein (Olympic Peninsula)

Küste · Vereinigte Staaten · Amerika

Sandsammlung

Id	280
Nummer	280
Fundort	**Rialto Beach fein (Olympic Peninsula)**
Jahr / Datum	2013
Ursprung	Küste
Region	Washington
Land	Vereinigte Staaten
Kontinent	Amerika
Restmenge	0
Sammler	T. und J.
Ort	–
Ortsansicht	–
Sandansicht (Makro)	–
Sandansicht (Mikro)	–

OpenStreetMap **Karte in OpenStreetMap öffnen ›**

www.openstreetmap.org/?mlat=47.92891&mlon=-124.64108#map=13/47.92891/-124.64108

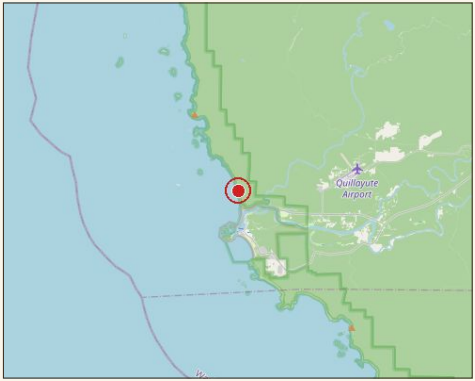



Koordinaten (ca.)

47.9289° N

124.6411° W

Karte: © OpenStreetMap-Mitwirkende

281

2 nd Beach (Olympic Peninsula)

Küste · Vereinigte Staaten · Amerika

Id	281
Nummer	281
Fundort	**2 nd Beach (Olympic Peninsula)**
Jahr / Datum	2013
Ursprung	Küste
Region	Washington
Land	Vereinigte Staaten
Kontinent	Amerika
Restmenge	0
Sammler	T. und J.
Ort	–
Ortsansicht	–
Sandansicht (Makro)	–
Sandansicht (Mikro)	–

OpenStreetMap **Karte in OpenStreetMap öffnen ›**

www.openstreetmap.org/?mlat=47.89817&mlon=-124.62056#map=13/47.89817/-124.62056

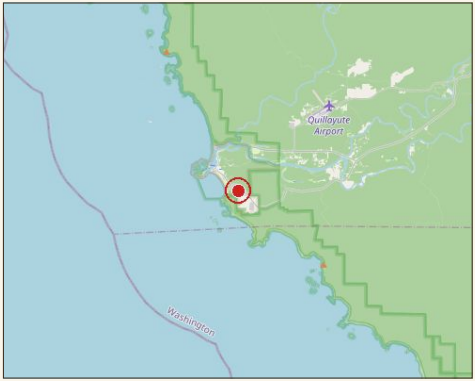



Koordinaten (ca.)

47.8982° N

124.6206° W

Karte: © OpenStreetMap-Mitwirkende

282 Hidden Lake

See · Vereinigte Staaten · Amerika

Id	282
Nummer	282
Fundort	**Hidden Lake**
Jahr / Datum	2013
Ursprung	See
Region	Glacier NP Montana
Land	Vereinigte Staaten
Kontinent	Amerika
Restmenge	0
Sammler	T. und J.
Ort	–
Ortsansicht	–
Sandansicht (Makro)	–
Sandansicht (Mikro)	–

OpenStreetMap **Karte in OpenStreetMap öffnen ›**

www.openstreetmap.org/?mlat=48.68&mlon=-113.74#map=13/48.68/-113.74





Koordinaten (ca.)

48.6800° N

113.7400° W

Karte: © OpenStreetMap-Mitwirkende

283 Sin Bani Yas

Küste · Vereinigte Arabische Emirate · Asien

Id	283
Nummer	283
Fundort	**Sin Bani Yas**
Jahr / Datum	2020
Ursprung	Küste
Region	Abu Dahbi
Land	Vereinigte Arabische Emirate
Kontinent	Asien
Restmenge	–
Sammler	Familie B.
Ort	Yas Island, Abu Dhabi, United Arab Emirates
Ortsansicht	–
Sandansicht (Makro)	–
Sandansicht (Mikro)	–

OpenStreetMap **Karte in OpenStreetMap öffnen ›**

www.openstreetmap.org/?mlat=24.31664&mlon=52.59908#map=13/24.31664/52.59908

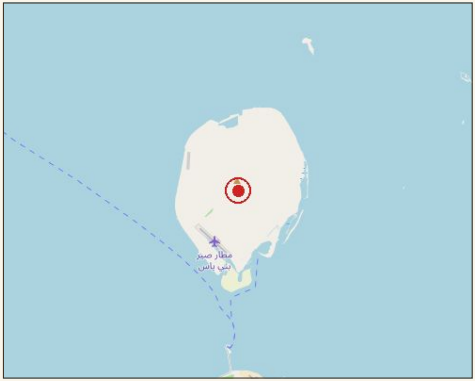



Koordinaten (ca.)

24.3166° N

52.5991° O

Karte: © OpenStreetMap-Mitwirkende

284 Vulcao dos Capelinhos

Strand · Portugal · Europa

Id	284
Nummer	284
Fundort	**Vulcao dos Capelinhos**
Jahr / Datum	2018
Ursprung	Strand
Region	Azoren
Land	Portugal
Kontinent	Europa
Restmenge	–
Sammler	?
Ort	–
Ortsansicht	–
Sandansicht (Makro)	–
Sandansicht (Mikro)	–

OpenStreetMap **Karte in OpenStreetMap öffnen ›**

www.openstreetmap.org/?mlat=38.60232&mlon=-28.83249#map=13/38.60232/-28.83249

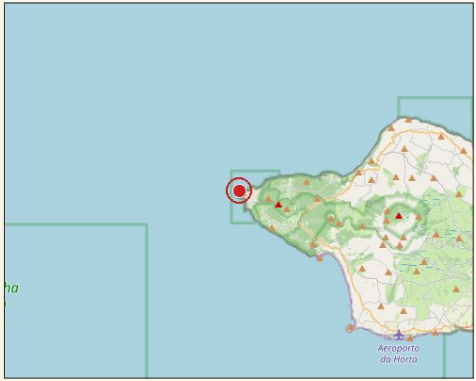



Koordinaten (ca.)

38.6023° N

28.8325° W

Karte: © OpenStreetMap-Mitwirkende

Fano

Strand · Dänemark · Europa

Id	285
Nummer	285
Fundort	**Fano**
Jahr / Datum	2017
Ursprung	Strand
Region	Nordsee
Land	Dänemark
Kontinent	Europa
Restmenge	–
Sammler	M. L.
Ort	–
Ortsansicht	–
Sandansicht (Makro)	–
Sandansicht (Mikro)	–

OpenStreetMap **Karte in OpenStreetMap öffnen ›**

www.openstreetmap.org/?mlat=55.40648&mlon=8.4246#map=13/55.40648/8.4246

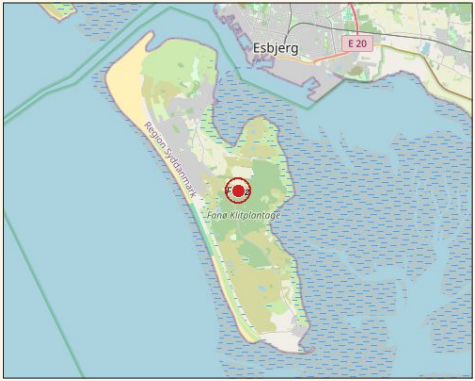



Koordinaten (ca.)

55.4065° N

8.4246° O

Karte: © OpenStreetMap-Mitwirkende

286 Kühlungsborn

Strand · Deutschland · Europa

Id	286
Nummer	286
Fundort	**Kühlungsborn**
Jahr / Datum	2017
Ursprung	Strand
Region	Ostsee
Land	Deutschland
Kontinent	Europa
Restmenge	–
Sammler	M. L.
Ort	–
Ortsansicht	–
Sandansicht (Makro)	–
Sandansicht (Mikro)	–

OpenStreetMap **Karte in OpenStreetMap öffnen ›**

www.openstreetmap.org/?mlat=54.14838&mlon=11.74419#map=13/54.14838/11.74419

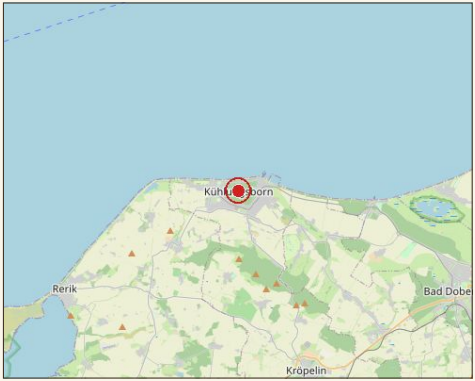



Koordinaten (ca.)

54.1484° N

11.7442° O

Karte: © OpenStreetMap-Mitwirkende

287 Sossusvlei (Deadvlei)

Wüste · Namibia · Afrika

Id	287
Nummer	287
Fundort	**Sossusvlei (Deadvlei)**
Jahr / Datum	2015
Ursprung	Wüste
Region	Namibwüste
Land	Namibia
Kontinent	Afrika
Restmenge	80
Sammler	N. S.
Ort	–
Ortsansicht	–
Sandansicht (Makro)	–
Sandansicht (Mikro)	–

OpenStreetMap **Karte in OpenStreetMap öffnen ›**

www.openstreetmap.org/?mlat=-24.76299&mlon=15.2944#map=13/-24.76299/15.2944

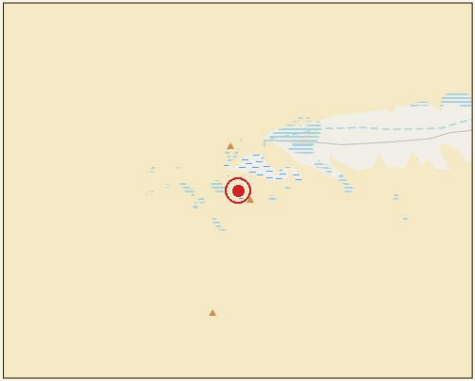



Koordinaten (ca.)

24.7630° S

15.2944° O

Karte: © OpenStreetMap-Mitwirkende

288 Etosha Pfanne

Wüste · Namibia · Afrika

Id	288
Nummer	288
Fundort	**Etosha Pfanne**
Jahr / Datum	2015
Ursprung	Wüste
Region	Etosha National Park
Land	Namibia
Kontinent	Afrika
Restmenge	–
Sammler	N. S.
Ort	Etosha National Park, Namibia
Ortsansicht	Foto 2020-06-07 17-33-59.jpg
Sandansicht (Makro)	–
Sandansicht (Mikro)	–

OpenStreetMap **Karte in OpenStreetMap öffnen ›**

www.openstreetmap.org/?mlat=-18.78291&mlon=16.31668#map=13/-18.78291/16.31668

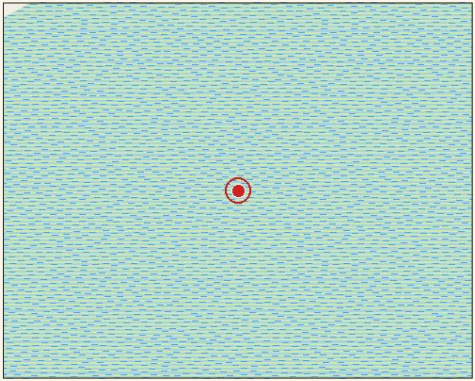



Koordinaten (ca.)

18.7829° S

16.3167° O

Karte: © OpenStreetMap-Mitwirkende

289 Mosselbay / dragon dune

Küste · Südafrika · Afrika

Id	289
Nummer	289
Fundort	**Mosselbay / dragon dune**
Jahr / Datum	2017
Ursprung	Küste
Region	Capregion
Land	Südafrika
Kontinent	Afrika
Restmenge	–
Sammler	Familie R.
Ort	Mossel Bay, WC, Südafrika
Ortsansicht	Foto 2020-06-07 18-03-06.jpg
Sandansicht (Makro)	–
Sandansicht (Mikro)	–

OpenStreetMap **Karte in OpenStreetMap öffnen ›**

www.openstreetmap.org/?mlat=-34.1832&mlon=22.15362#map=13/-34.1832/22.15362

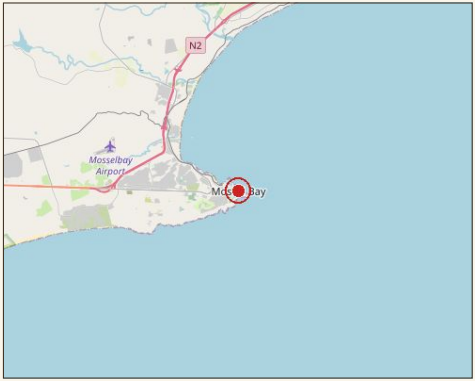



Koordinaten (ca.)

34.1832° S

22.1536° O

Karte: © OpenStreetMap-Mitwirkende

290 Castelvetrano / Paradise Beach

Küste · Italien · Europa

Id	290
Nummer	290
Fundort	**Castelvetrano / Paradise Beach**
Jahr / Datum	2015
Ursprung	Küste
Region	Sizilien
Land	Italien
Kontinent	Europa
Restmenge	50
Sammler	Familie B.
Ort	Riserva Naturale Foce del Fiume Belice e dune limi, Contrada Belice di Mare, 91022 Castelvetrano, Province of Trapani, Italy
Ortsansicht	Foto 2020-06-07 18-14-31.jpg
Sandansicht (Makro)	–
Sandansicht (Mikro)	–

OpenStreetMap **Karte in OpenStreetMap öffnen ›**

www.openstreetmap.org/?mlat=37.58881&mlon=12.82446#map=13/37.58881/12.82446

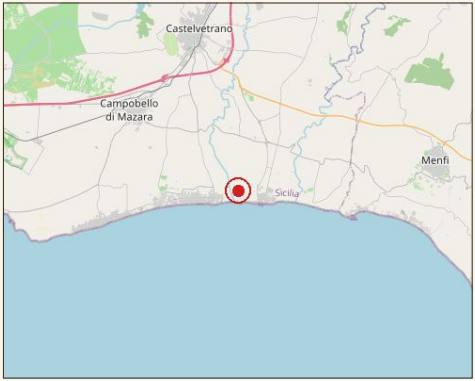



Koordinaten (ca.)

37.5888° N

12.8245° O

Karte: © OpenStreetMap-Mitwirkende

291 Etan (Crateri silvestri)

Vulkan · Italien · Europa

Id	291
Nummer	291
Fundort	**Etan (Crateri silvestri)**
Jahr / Datum	2015
Ursprung	Vulkan
Region	Sizilien
Land	Italien
Kontinent	Europa
Restmenge	–
Sammler	Familie B.
Ort	Mount Etna, 95033 Biancavilla, Province of Catania, Italy
Ortsansicht	Foto 2020-06-07 18-19-23.jpg
Sandansicht (Makro)	–
Sandansicht (Mikro)	–

OpenStreetMap **Karte in OpenStreetMap öffnen ›**

www.openstreetmap.org/?mlat=37.69763&mlon=15.00503#map=13/37.69763/15.00503

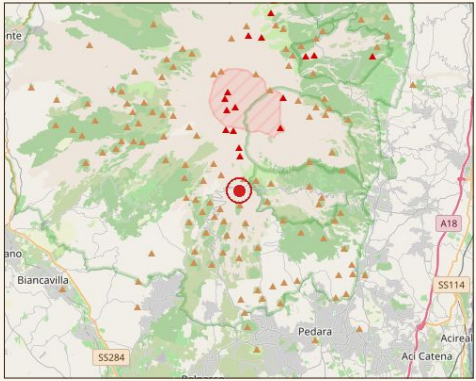



Koordinaten (ca.)

37.6976° N

15.0050° O

Karte: © OpenStreetMap-Mitwirkende

292 Welwedans Dunes Lodge (Namibrand Reserve Prk)

Sandsammlung

Wüste · Namibia · Afrika

Id	292
Nummer	292
Fundort	**Welwedans Dunes Lodge (Namibrand Reserve Prk)**
Jahr / Datum	2015
Ursprung	Wüste
Region	Namibwüste
Land	Namibia
Kontinent	Afrika
Restmenge	100
Sammler	N. S.
Ort	NamibRand Nature Reserve, Namibia
Ortsansicht	Foto 2020-06-07 19-03-06.jpg
Sandansicht (Makro)	–
Sandansicht (Mikro)	–

OpenStreetMap **Karte in OpenStreetMap öffnen ›**

www.openstreetmap.org/?mlat=-25.2108&mlon=15.98307#map=13/-25.2108/15.98307

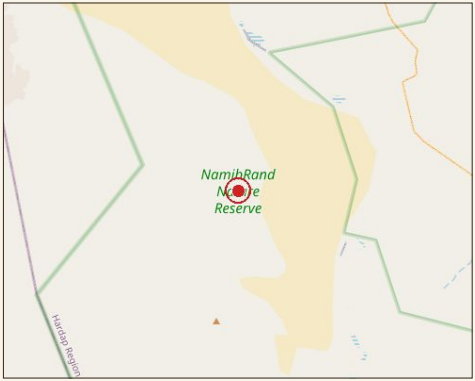



Koordinaten (ca.)

25.2108° S

15.9831° O

Karte: © OpenStreetMap-Mitwirkende

293 Hersonissos (Anisaras)

Küste · Griechenland · Europa

Id	293
Nummer	293
Fundort	**Hersonissos (Anisaras)**
Jahr / Datum	2019
Ursprung	Küste
Region	Kreta
Land	Griechenland
Kontinent	Europa
Restmenge	80
Sammler	Frau M.
Ort	70014 Anissaras, Greece
Ortsansicht	Foto 2020-06-14 12-01-34.jpg
Sandansicht (Makro)	–
Sandansicht (Mikro)	–

OpenStreetMap **Karte in OpenStreetMap öffnen ›**

www.openstreetmap.org/?mlat=35.33495&mlon=25.37644#map=13/35.33495/25.37644

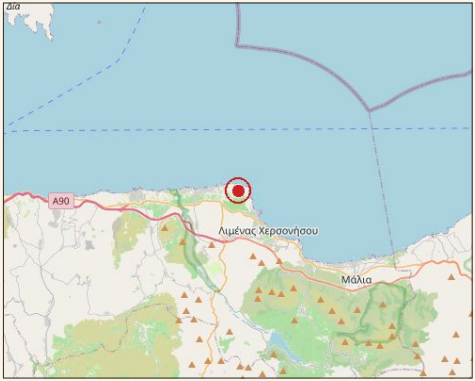



Koordinaten (ca.)

35.3349° N

25.3764° O

Karte: © OpenStreetMap-Mitwirkende

294 Lago Pahoé

See · Chile · Amerika

Id	294
Nummer	294
Fundort	**Lago Pahoé**
Jahr / Datum	2020
Ursprung	See
Region	Torres del Paine
Land	Chile
Kontinent	Amerika
Restmenge	–
Sammler	T. und J.
Ort	Lago Pehoe, Torres del Paine, Chile
Ortsansicht	–
Sandansicht (Makro)	–
Sandansicht (Mikro)	–

OpenStreetMap **Karte in OpenStreetMap öffnen ›**

www.openstreetmap.org/?mlat=-51.09223&mlon=-73.03275#map=13/-51.09223/-73.03275

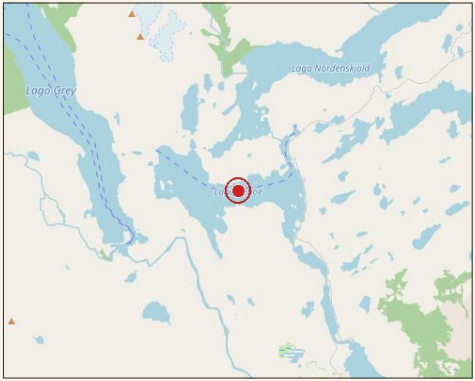



Koordinaten (ca.)

51.0922° S

73.0328° W

Karte: © OpenStreetMap-Mitwirkende

295 Magellanstraße Punta Arenas

Küste · Chile · Amerika

Id	295
Nummer	295
Fundort	**Magellanstraße Punta Arenas**
Jahr / Datum	2020
Ursprung	Küste
Region	Südchile Antarktis
Land	Chile
Kontinent	Amerika
Restmenge	–
Sammler	T. und J.
Ort	Punta Arenas, Chile
Ortsansicht	–
Sandansicht (Makro)	–
Sandansicht (Mikro)	–

OpenStreetMap **Karte in OpenStreetMap öffnen ›**

www.openstreetmap.org/?mlat=-53.16257&mlon=-70.90782#map=13/-53.16257/-70.90782





Koordinaten (ca.)

53.1626° S

70.9078° W

Karte: © OpenStreetMap-Mitwirkende

296 Torrent Bay

Küste · Neuseeland · Neuseeland

Id	296
Nummer	296
Fundort	**Torrent Bay**
Jahr / Datum	2019
Ursprung	Küste
Region	Abel Tasman NP
Land	Neuseeland
Kontinent	Neuseeland
Restmenge	–
Sammler	T. und J.
Ort	Torrent Bay, Neuseeland
Ortsansicht	–
Sandansicht (Makro)	–
Sandansicht (Mikro)	–

OpenStreetMap **Karte in OpenStreetMap öffnen ›**

www.openstreetmap.org/?mlat=-40.95148&mlon=173.04782#map=13/-40.95148/173.04782

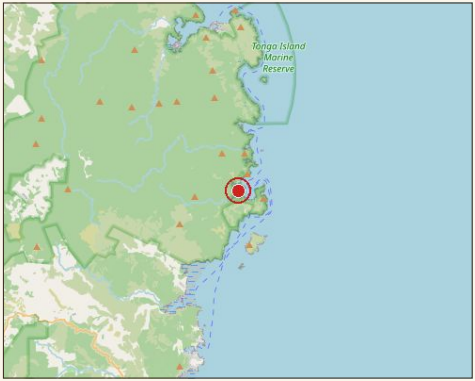



Koordinaten (ca.)

40.9515° S

173.0478° O

Karte: © OpenStreetMap-Mitwirkende

297 Rabbit Island

Küste · Neuseeland · Neuseeland

Id	297
Nummer	297
Fundort	**Rabbit Island**
Jahr / Datum	2019
Ursprung	Küste
Region	Südinsel
Land	Neuseeland
Kontinent	Neuseeland
Restmenge	–
Sammler	T. und J.
Ort	Rabbit Island, Neuseeland
Ortsansicht	–
Sandansicht (Makro)	–
Sandansicht (Mikro)	–

OpenStreetMap **Karte in OpenStreetMap öffnen ›**

www.openstreetmap.org/?mlat=-41.26932&mlon=173.145#map=13/-41.26932/173.145

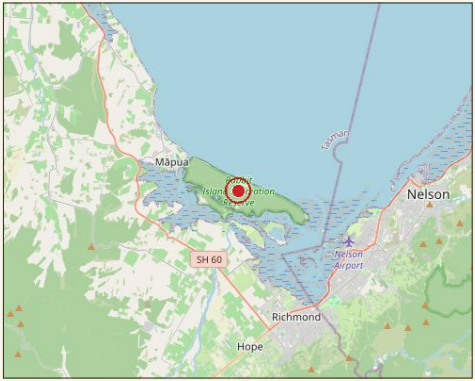



Koordinaten (ca.)

41.2693° S

173.1450° O

Karte: © OpenStreetMap-Mitwirkende

298 Woodend Beach

Küste · Neuseeland · Neuseeland

Id	298
Nummer	298
Fundort	**Woodend Beach**
Jahr / Datum	2019
Ursprung	Küste
Region	Christchurch
Land	Neuseeland
Kontinent	Neuseeland
Restmenge	–
Sammler	T. und J.
Ort	Woodend Beach, Neuseeland
Ortsansicht	–
Sandansicht (Makro)	–
Sandansicht (Mikro)	–

OpenStreetMap **Karte in OpenStreetMap öffnen ›**

www.openstreetmap.org/?mlat=-43.33681&mlon=172.70253#map=13/-43.33681/172.70253

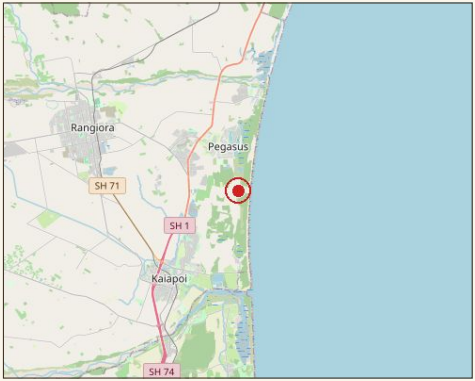



Koordinaten (ca.)

43.3368° S

172.7025° O

Karte: © OpenStreetMap-Mitwirkende

300 Kreptitzer Heide

Strand · Deutschland · Europa

Id	299
Nummer	300
Fundort	**Kreptitzer Heide**
Jahr / Datum	2022
Ursprung	Strand
Region	Rügen
Land	Deutschland
Kontinent	Europa
Restmenge	80
Sammler	M.
Ort	Kreptitz, 18556 Dranske, Mecklenburg-Vorpommern, Deutschland
Ortsansicht	–
Sandansicht (Makro)	Foto 2022-04-10 13-50-10.jpg
Sandansicht (Mikro)	–

OpenStreetMap **Karte in OpenStreetMap öffnen ›**

www.openstreetmap.org/?mlat=54.65998&mlon=13.2606#map=13/54.65998/13.2606

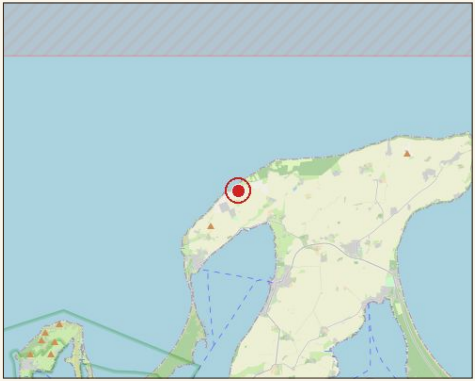



Koordinaten (ca.)

54.6600° N

13.2606° O

Karte: © OpenStreetMap-Mitwirkende

301 Emsquellen

Fluß · Deutschland · Europa

Id	300
Nummer	301
Fundort	**Emsquellen**
Jahr / Datum	2022
Ursprung	Fluß
Region	Senne
Land	Deutschland
Kontinent	Europa
Restmenge	80
Sammler	M.
Ort	Jägergrund, 33758 Schloß Holte-Stukenbrock, Deutschland
Ortsansicht	Foto 2022-04-10 19-45-50.jpg
Sandansicht (Makro)	–
Sandansicht (Mikro)	–

OpenStreetMap **Karte in OpenStreetMap öffnen ›**

www.openstreetmap.org/?mlat=51.8563&mlon=8.69869#map=13/51.8563/8.69869

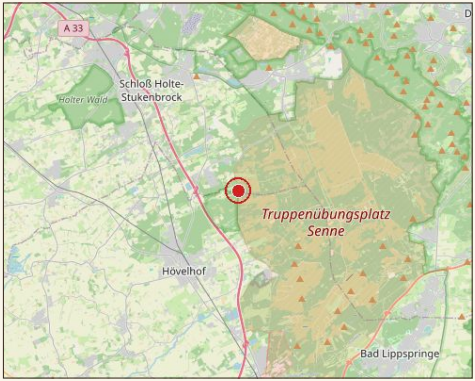



Koordinaten (ca.)

51.8563° N

8.6987° O

Karte: © OpenStreetMap-Mitwirkende

Menez Ham

Strand · Frankreich · Europa

Id	301
Nummer	299
Fundort	**Menez Ham**
Jahr / Datum	2020
Ursprung	Strand
Region	Bretagne
Land	Frankreich
Kontinent	Europa
Restmenge	–
Sammler	M.
Ort	853 Ménez Ham, 29890 Kerlouan, France
Ortsansicht	–
Sandansicht (Makro)	–
Sandansicht (Mikro)	–

OpenStreetMap **Karte in OpenStreetMap öffnen ›**

www.openstreetmap.org/?mlat=48.66718&mlon=-4.37163#map=13/48.66718/-4.37163

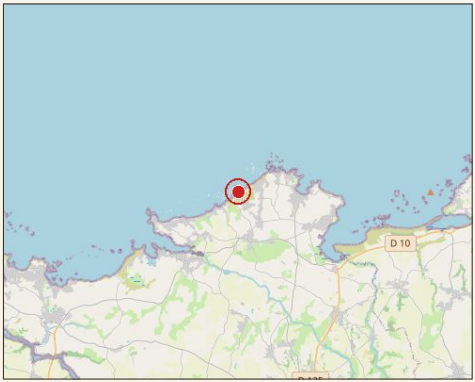



Koordinaten (ca.)

48.6672° N

4.3716° W

Karte: © OpenStreetMap-Mitwirkende